

UNIVERSAL 2007-03-01

Odpię zwyczajny księgi wieczystej, stan z dnia 2007-03-01 09:33

## DZNAACZENIE KSIĘGI WIELCZYSTEJ

Reaching 0.1 - Info on the patch is available

Name / Nazwa		Task / Zad
1. Number range		TO LU / 0403/6/2 / 0
2. Operations with sets		
A. Paving road	Ścieżka prowadząca w kierunku	
B. School in village	szkoła w miejscowości	
C. Road widening	rozbudowa drogi	
D. Future woodland	planowany las	
E. Road network	planowana sieć dróg	
Number ranges		
Task / Zadanie	Task / Zadanie	
1. Type I set		

## Rutinyka 0.2 - Dane o zaobserwowanej miłośnicy

Topic	Spots
1. The Role of the Teacher	10
2. The Role of the Student	10
3. The Role of the Parent	10
4. The Role of the Society	10
5. The Role of the Government	10
6. The Role of the Media	10
7. The Role of the Church	10
8. The Role of the Family	10
9. The Role of the Community	10
10. The Role of the Nation	10

№ п/п	Имя, фамилия, отчество	Подпись	Дата
1.	Иванов Иван Иванович		
2.	Петров Петр Петрович		
3.	Сидоров Сергей Сергеевич		
4.	Давыдов Дмитрий Дмитриевич		

Enter key #3 - Data o zamknięciu księgi wycenowej

Ex	Year	Value
1	1990	100
2	1991	105
3	1992	110
4	1993	115
5	1994	120
6	1995	125
7	1996	130
8	1997	135
9	1998	140
10	1999	145
11	2000	150
12	2001	155
13	2002	160
14	2003	165
15	2004	170
16	2005	175
17	2006	180
18	2007	185
19	2008	190
20	2009	195
21	2010	200
22	2011	205
23	2012	210
24	2013	215
25	2014	220
26	2015	225
27	2016	230
28	2017	235
29	2018	240
30	2019	245
31	2020	250
32	2021	255
33	2022	260
34	2023	265
35	2024	270
36	2025	275
37	2026	280
38	2027	285
39	2028	290
40	2029	295
41	2030	300
42	2031	305
43	2032	310
44	2033	315
45	2034	320
46	2035	325
47	2036	330
48	2037	335
49	2038	340
50	2039	345
51	2040	350
52	2041	355
53	2042	360
54	2043	365
55	2044	370
56	2045	375
57	2046	380
58	2047	385
59	2048	390
60	2049	395
61	2050	400
62	2051	405
63	2052	410
64	2053	415
65	2054	420
66	2055	425
67	2056	430
68	2057	435
69	2058	440
70	2059	445
71	2060	450
72	2061	455
73	2062	460
74	2063	465
75	2064	470
76	2065	475
77	2066	480
78	2067	485
79	2068	490
80	2069	495
81	2070	500
82	2071	505
83	2072	510
84	2073	515
85	2074	520
86	2075	525
87	2076	530
88	2077	535
89	2078	540
90	2079	545
91	2080	550
92	2081	555
93	2082	560
94	2083	565
95	2084	570
96	2085	575
97	2086	580
98	2087	585
99	2088	590
100	2089	595
101	2090	600
102	2091	605
103	2092	610
104	2093	615
105	2094	620
106	2095	625
107	2096	630
108	2097	635
109	2098	640
110	2099	645
111	2100	650
112	2101	655
113	2102	660
114	2103	665
115	2104	670
116	2105	675
117	2106	680
118	2107	685
119	2108	690

1. Check internet usage	4.000 pt
2. Paid for contents policy	

There is a growing gap between the

Page 1 / 21

© 2004 Blackwell Publishing Ltd

Biography on Wikidata: <https://www.wikidata.org/wiki/PT:101/01.03/13/2003>

200. Mr. A

### Subtypen Q.4 - Podstawa Liniary

10/10/00 10:25 AM

DZIAŁ I-O - "OZNACZENIE NIERUCHOMOŚCI"

Rubryka 1.1 - Wyższe wydziały I-IV

Elastic support

Example 7.3 - Warner HomeOwnership		
Warner HomeOwnership	Warner HomeOwnership	
	White	Black
Warner HomeOwnership	14 (9)	4

### Fejnyk 1.3 – Podłączenie

7	100	100
---	-----	-----

	1	2
1. Winter porridge	1	GLUCO-DIO-HO-OR-SC-F
2. Wagnersolins	1	% (0.0125) %
3. Powder	% 5, 6, 7 6, 9, 10 11, 12, 13 14, 15, 16	
4. Corns	% 5, 6, 7 8, 9, 10 11, 12, 13 14, 15, 16	GLUCO-DIO-HO-OR-SC-F
5. Wagnersolins	1	GLUCO-DIO-HO-OR-SC-F
6. Dextrose	1	GLUCO-DIO-HO-OR-SC-F

## Rubrika L.4 - Указания

#### Figure 14.1: Urinary excretion

№	Инициалы и фамилия	Подпись	Имя и фамилия
1.	1. Ким/Иванов Иван		
2.	2. Румянцев Иван	4.5.15	4-273
3.	3. Чернышевский/Иван	4.5.15	20
4.	4. Иванов Иван		
5.	5. Петров Иван	4.5.15	1
6.	6. Иванов Иван	4.5.15	1
7.	7. Иванов Иван	4.5.15	1

**Journal of Interpersonal Violence**

Page 2 / 23

© 2004 Blackwell Publishing Ltd

1. Wytyczne		Materiał		Lp.	
g. numer katalogowy zapłonek, złotocień, dymek, złoty dymek		Obraz			
A: numer katalogowy zapłonek		1.			
B: numer katalogowy złotocień		1.			
C: numer katalogowy dymek		1.			
D: złotocień złoty		1.			
E: złotocień złoty		1.			
F: złotocień złoty		1.			
G: złotocień złoty		1.			
H: złotocień złoty		1.			
I: złotocień złoty		1.			
J: złotocień złoty		1.			
K: złotocień złoty		1.			
L: złotocień złoty		1.			
M: złotocień złoty		1.			
N: złotocień złoty		1.			
O: złotocień złoty		1.			
P: złotocień złoty		1.			
Q: złotocień złoty		1.			
R: złotocień złoty		1.			
S: złotocień złoty		1.			
T: złotocień złoty		1.			
U: złotocień złoty		1.			
V: złotocień złoty		1.			
W: złotocień złoty		1.			
X: złotocień złoty		1.			
Y: złotocień złoty		1.			
Z: złotocień złoty		1.			
AA: złotocień złoty		1.			
AB: złotocień złoty		1.			
AC: złotocień złoty		1.			
AD: złotocień złoty		1.			
AE: złotocień złoty		1.			
AF: złotocień złoty		1.			
AG: złotocień złoty		1.			
AH: złotocień złoty		1.			
AI: złotocień złoty		1.			
AJ: złotocień złoty		1.			
AK: złotocień złoty		1.			
AL: złotocień złoty		1.			
AM: złotocień złoty		1.			
AN: złotocień złoty		1.			
AO: złotocień złoty		1.			
AP: złotocień złoty		1.			
AQ: złotocień złoty		1.			
AR: złotocień złoty		1.			
AS: złotocień złoty		1.			
AT: złotocień złoty		1.			
AU: złotocień złoty		1.			
AV: złotocień złoty		1.			
AW: złotocień złoty		1.			
AX: złotocień złoty		1.			
AY: złotocień złoty		1.			
AZ: złotocień złoty		1.			
BA: złotocień złoty		1.			
BB: złotocień złoty		1.			
BC: złotocień złoty		1.			
BD: złotocień złoty		1.			
BE: złotocień złoty		1.			
BF: złotocień złoty		1.			
BG: złotocień złoty		1.			
BH: złotocień złoty		1.			
BI: złotocień złoty		1.			
BJ: złotocień złoty		1.			
BK: złotocień złoty		1.			
BL: złotocień złoty		1.			
BM: złotocień złoty		1.			
BN: złotocień złoty		1.			
BO: złotocień złoty		1.			
BP: złotocień złoty		1.			
BQ: złotocień złoty		1.			
BR: złotocień złoty		1.			
BS: złotocień złoty		1.			
BT: złotocień złoty		1.			
BU: złotocień złoty		1.			
BV: złotocień złoty		1.			
BW: złotocień złoty		1.			
BX: złotocień złoty		1.			
BY: złotocień złoty		1.			
BZ: złotocień złoty		1.			
CA: złotocień złoty		1.			
CB: złotocień złoty		1.			
CC: złotocień złoty		1.			
CD: złotocień złoty		1.			
CE: złotocień złoty		1.			
CF: złotocień złoty		1.			
CG: złotocień złoty		1.			
CH: złotocień złoty		1.			
CI: złotocień złoty		1.			
CJ: złotocień złoty		1.			
CK: złotocień złoty		1.			
CL: złotocień złoty		1.			
CM: złotocień złoty		1.			
CN: złotocień złoty		1.			
CO: złotocień złoty		1.			
CP: złotocień złoty		1.			
CQ: złotocień złoty		1.			
CR: złotocień złoty		1.			
CS: złotocień złoty		1.			
CT: złotocień złoty		1.			
CU: złotocień złoty		1.			
CV: złotocień złoty		1.			
CW: złotocień złoty		1.			
CX: złotocień złoty		1.			
CY: złotocień złoty		1.			
CZ: złotocień złoty		1.			
DA: złotocień złoty		1.			
DB: złotocień złoty		1.			
DC: złotocień złoty		1.			
DD: złotocień złoty		1.			
DE: złotocień złoty		1.			
DF: złotocień złoty		1.			
DG: złotocień złoty		1.			
DH: złotocień złoty		1.			
DI: złotocień złoty		1.			
DJ: złotocień złoty		1.			
DK: złotocień złoty		1.			
DL: złotocień złoty		1.			
DM: złotocień złoty		1.			
DN: złotocień złoty		1.			
DO: złotocień złoty		1.			
DP: złotocień złoty		1.			
DQ: złotocień złoty		1.			
DR: złotocień złoty		1.			
DS: złotocień złoty		1.			
DT: złotocień złoty		1.			
DU: złotocień złoty		1.			
DV: złotocień złoty		1.			
DW: złotocień złoty		1.			
DX: złotocień złoty		1.			
DY: złotocień złoty		1.			
DZ: złotocień złoty		1.			
EA: złotocień złoty		1.			
EB: złotocień złoty		1.			
EC: złotocień złoty		1.			
ED: złotocień złoty		1.			
EE: złotocień złoty		1.			
EF: złotocień złoty		1.			
EG: złotocień złoty		1.			
EH: złotocień złoty		1.			
EI: złotocień złoty		1.			
EJ: złotocień złoty		1.			
EK: złotocień złoty		1.			
EL: złotocień złoty		1.			
EM: złotocień złoty		1.			
EN: złotocień złoty		1.			
EO: złotocień złoty		1.			
EP: złotocień złoty		1.			
EQ: złotocień złoty		1.			
ER: złotocień złoty		1.			
ES: złotocień złoty		1.			
ET: złotocień złoty		1.			
EU: złotocień złoty		1.			
EV: złotocień złoty		1.			
EW: złotocień złoty		1.			
EX: złotocień złoty		1.			
EY: złotocień złoty		1.			
EZ: złotocień złoty		1.			
FA: złotocień złoty		1.			
FB: złotocień złoty		1.			
FC: złotocień złoty		1.			
FD: złotocień złoty		1.			
FE: złotocień złoty		1.			
FF: złotocień złoty		1.			
FG: złotocień złoty		1.			
FH: złotocień złoty		1.			
FI: złotocień złoty		1.			
FJ: złotocień złoty		1.			
FK: złotocień złoty		1.			
FL: złotocień złoty		1.			
FM: złotocień złoty		1.			
FN: złotocień złoty		1.			
FO: złotocień złoty		1.			
FP: złotocień złoty		1.			
FQ: złotocień złoty		1.			
FR: złotocień złoty		1.			
FS: złotocień złoty		1.			
FT: złotocień złoty		1.			
FU: złotocień złoty		1.			
FV: złotocień złoty		1.			
FW: złotocień złoty		1.			
FX: złotocień złoty		1.			
FY: złotocień złoty		1.			
FZ: złotocień złoty		1.			
GA: złotocień złoty		1.			
GB: złotocień złoty		1.			
GC: złotocień złoty		1.			
GD: złotocień złoty		1.			
GE: złotocień złoty		1.			
GF: złotocień złoty		1.			
GG: złotocień złoty		1.			
GH: złotocień złoty		1.			
GI: złotocień złoty		1.			
GJ: złotocień złoty		1.			
GK: złotocień złoty		1.			
GL: złotocień złoty		1.			
GM: złotocień złoty		1.			
GN: złotocień złoty		1.			
GO: złotocień złoty		1.			
GP: złotocień złoty		1.			
GQ: złotocień złoty		1.			
GR: złotocień złoty		1.			
GS: złotocień złoty		1.			
GT: złotocień złoty		1.			
GU: złotocień złoty		1.			
GV: złotocień złoty		1.			
GW: złotocień złoty		1.			
GX: złotocień złoty		1.			
GY: złotocień złoty		1.			
GZ: złotocień złoty		1.			
HA: złotocień złoty		1.			
HB: złotocień złoty		1.			
HC: złotocień złoty		1.			
HD: złotocień złoty		1.			
HE: złotocień złoty		1.			
HF: złotocień złoty		1.			
HG: złotocień złoty		1.			
HH: złotocień złoty		1.			
HI: złotocień złoty		1.			
HJ: złotocień złoty		1.			
HK: złotocień złoty		1.			
HL: złotocień złoty		1.			
HM: złotocień złoty		1.			
HN: złotocień złoty		1.			
HO: złotocień złoty		1.			
HP: złotocień złoty		1.			
HQ: złotocień złoty		1.			
HR: złotocień złoty		1.			
HS: złotocień złoty		1.			
HT: złotocień złoty		1.			
HU: złotocień złoty		1.			
HV: złotocień złoty		1.			
HW: złotocień złoty		1.			
HX: złotocień złoty		1.			
HY: złotocień złoty		1.			
HZ: złotocień złoty		1.			
IA: złotocień złoty		1.			
IB: złotocień złoty		1.			
IC: złotocień złoty		1.			
ID: złotocień złoty		1.			
IE: złotocień złoty		1.			
IF: złotocień złoty		1.			
IG: złotocień złoty		1.			
IH: złotocień złoty		1.			
II: złotocień złoty		1.			
IJ: złotocień złoty		1.			
IK: złotocień złoty		1.			
IL: złotocień złoty		1.			
IM: złotocień złoty		1.			
IN: złotocień złoty		1.			
IO: złotocień złoty		1.			
IP: złotocień złoty		1.			
IQ: złotocień złoty		1.			
IR: złotocień złoty		1.			
IS: złotocień złoty		1.			
IT: złotocień złoty		1.			
IU: złotocień złoty		1.			
IV: złotocień złoty		1.			
IW: złotocień złoty		1.			
IX: złotocień złoty		1.			
IY: złotocień złoty		1.			
IZ: złotocień złoty		1.			
JA: złotocień złoty		1.			
JB: złotocień złoty		1.			
JC: złotocień złoty		1.			
JD: złotocień złoty		1.			
JE: złotocień złoty		1.			
JF: złotocień złoty		1.			
JG: złotocień złoty		1.			
JH: złotocień złoty		1.			
JI: złotocień złoty		1.			
JJ: złotocień złoty		1.			
JK: złotocień złoty		1.			
JL: złotocień złoty		1.			
JM: złotocień złoty		1.			
JN: złotocień złoty		1.			
JO: złotocień złoty		1.			
JP: złotocień złoty		1.			
JQ: złotocień złoty		1.			
JR: złotocień złoty		1.			
JS: złotocień złoty		1.			
JT: złotocień złoty		1.			
JU: złotocień złoty		1.			
JV: złotocień złoty		1.			
JW: złotocień złoty		1.			
JX: złotocień złoty		1.			
JY: złotocień złoty		1.			
JZ: złotocień złoty		1.			
KA: złotocień złoty		1.			
KB: złotocień złoty		1.			
KC: złotocień złoty		1.			
KD: złotocień złoty		1.			
KE: złotocień złoty		1.			
KF: złotocień złoty		1.			
KG: złotocień złoty		1.			
KH: złotocień złoty		1.			
KI: złotocień złoty		1.			
KJ: złotocień złoty		1.			
KK: złotocień złoty		1.			
KL: złotocień złoty		1.			
KM: złotocień złoty		1.			
KN: złotocień złoty		1.			
KO: złotocień złoty		1.			
KP: złotocień złoty		1.			
KQ: złotocień złoty		1.			
KR: złotocień złoty		1.			
KS: złotocień złoty		1.			
KT: złotocień złoty		1.			
KU: złotocień złoty		1.			
KV: złotocień złoty		1.			
KW: złotocień złoty		1.			
KX: złotocień złoty		1.			
KY: złotocień złoty		1.			
KZ: złotocień złoty		1.			
LA: złotocień złoty		1.			
LB: złotocień złoty		1.			
LC: złotocień złoty		1.			
LD: złotocień złoty		1.			
LE: złotocień złoty		1.			
LF: złotocień złoty		1.			
LG: złotocień złoty		1.			
LH: złotocień złoty		1.			
LI: złotocień złoty		1.			
LJ: złotocień złoty		1.			
LK:					

[illegible]



[illegible]

[illegible][illegible]



E: Odsłonił numer określonego lub określonego tytułu w sprawie: E: Odsłonił

**DZIAŁ I-SP - "SPIS PRAW ZWIĄZANYCH Z WŁASNOŚCIĄ"**

Rubryka 1.10 - Wzbielenie w dziele 1-59

Book wpsol

Rubryka 1.11 - Spis praw

Rubryka 1.11.1 - Spis praw zaliczonych z własnością

4.	Numer i nazwa pola	Strona	Strona
1.	Numer pola	2	1
2.	Nazwa	3	1
3.	Podz. prawa	4	1
4.	Podz. prawa	5	1
5.	Podz. prawa	6	1
6.	Podz. prawa	7	1
7.	Podz. prawa	8	1
8.	Podz. prawa	9	1
9.	Podz. prawa	10	1
10.	Podz. prawa	11	1
11.	Podz. prawa	12	1
12.	Podz. prawa	13	1
13.	Podz. prawa	14	1
14.	Podz. prawa	15	1
15.	Podz. prawa	16	1
16.	Podz. prawa	17	1
17.	Podz. prawa	18	1
18.	Podz. prawa	19	1
19.	Podz. prawa	20	1
20.	Podz. prawa	21	1
21.	Podz. prawa	22	1
22.	Podz. prawa	23	1
23.	Podz. prawa	24	1
24.	Podz. prawa	25	1
25.	Podz. prawa	26	1
26.	Podz. prawa	27	1
27.	Podz. prawa	28	1
28.	Podz. prawa	29	1
29.	Podz. prawa	30	1
30.	Podz. prawa	31	1
31.	Podz. prawa	32	1
32.	Podz. prawa	33	1
33.	Podz. prawa	34	1
34.	Podz. prawa	35	1
35.	Podz. prawa	36	1
36.	Podz. prawa	37	1
37.	Podz. prawa	38	1
38.	Podz. prawa	39	1
39.	Podz. prawa	40	1
40.	Podz. prawa	41	1
41.	Podz. prawa	42	1
42.	Podz. prawa	43	1
43.	Podz. prawa	44	1
44.	Podz. prawa	45	1
45.	Podz. prawa	46	1
46.	Podz. prawa	47	1
47.	Podz. prawa	48	1
48.	Podz. prawa	49	1
49.	Podz. prawa	50	1
50.	Podz. prawa	51	1
51.	Podz. prawa	52	1
52.	Podz. prawa	53	1
53.	Podz. prawa	54	1
54.	Podz. prawa	55	1
55.	Podz. prawa	56	1
56.	Podz. prawa	57	1
57.	Podz. prawa	58	1
58.	Podz. prawa	59	1
59.	Podz. prawa	60	1
60.	Podz. prawa	61	1
61.	Podz. prawa	62	1
62.	Podz. prawa	63	1
63.	Podz. prawa	64	1
64.	Podz. prawa	65	1
65.	Podz. prawa	66	1
66.	Podz. prawa	67	1
67.	Podz. prawa	68	1
68.	Podz. prawa	69	1
69.	Podz. prawa	70	1
70.	Podz. prawa	71	1
71.	Podz. prawa	72	1
72.	Podz. prawa	73	1
73.	Podz. prawa	74	1
74.	Podz. prawa	75	1
75.	Podz. prawa	76	1
76.	Podz. prawa	77	1
77.	Podz. prawa	78	1
78.	Podz. prawa	79	1
79.	Podz. prawa	80	1
80.	Podz. prawa	81	1
81.	Podz. prawa	82	1
82.	Podz. prawa	83	1
83.	Podz. prawa	84	1
84.	Podz. prawa	85	1
85.	Podz. prawa	86	1
86.	Podz. prawa	87	1
87.	Podz. prawa	88	1
88.	Podz. prawa	89	1
89.	Podz. prawa	90	1
90.	Podz. prawa	91	1
91.	Podz. prawa	92	1
92.	Podz. prawa	93	1
93.	Podz. prawa	94	1
94.	Podz. prawa	95	1
95.	Podz. prawa	96	1
96.	Podz. prawa	97	1
97.	Podz. prawa	98	1
98.	Podz. prawa	99	1
99.	Podz. prawa	100	1

Rubryka 1.11.2 - Prawo użytkowania wieczystego

Book wpsol

Rubryka 1.11.3 - Opiś społecznej nieruchomości

Book wpsol

Rubryka 1.12 - Podstawy prawa

Book wpsol

Rubryka 1.13 - Dane o własności (druki) wpsol

Book wpsol

Wzbielenie w dziele 1-59

E: Odsłonił numer określonego lub określonego tytułu w sprawie: E: Odsłonił

**DZIAŁ II - "WŁASNOŚĆ"**

Rubryka 2.1 - Własność w części II

Book wpsol

Rubryka 2.2 - Własność

Book wpsol

Rubryka 2.2.1 - Własność

Book wpsol

Rubryka 2.2.2 - Własność

Book wpsol

Rubryka 2.2.3 - Własność

Book wpsol

Rubryka 2.2.4 - Własność

Book wpsol

Rubryka 2.2.5 - Własność

Book wpsol

Rubryka 2.2.6 - Własność

Book wpsol

Rubryka 2.2.7 - Własność

Book wpsol

Rubryka 2.2.8 - Własność

Book wpsol

Rubryka 2.2.9 - Własność

Book wpsol

Rubryka 2.2.10 - Własność

Book wpsol

Rubryka 2.2.11 - Własność

Book wpsol

Rubryka 2.2.12 - Własność

Book wpsol

Rubryka 2.2.13 - Własność

Book wpsol

Rubryka 2.2.14 - Własność

Book wpsol

Rubryka 2.2.15 - Własność

Book wpsol

Rubryka 2.2.16 - Własność

Book wpsol

Rubryka 2.2.17 - Własność

Book wpsol

Rubryka 2.2.18 - Własność

Book wpsol

Рисунка 2.3 - Валовий внутрішній продукт	Експорт
Рисунка 2.4 - Імпорт	Імпорт
Рисунка 2.5 - Валовий внутрішній продукт	Імпорт
Рисунка 2.6 - Валовий внутрішній продукт	Імпорт
Рисунка 2.7 - Валовий внутрішній продукт	Імпорт
Рисунка 2.8 - Валовий внутрішній продукт	Імпорт

### DIJAL III - "PRAWA, KOSZCZENIA I OGRANICZENIA"

[illegible][illegible][illegible]

Rodzaje 3.4 - Treść treści		
Podrozdział 3.4.1 - Treść i forma, znaczenie, ogólnikowość, zakres		
Wzrost i rozwój ciała	Temperatura ciała	Temperatura ciała
1. Wzrost i rozwój ciała	22	22
2. Treść treści		
3. Treść treści		
4. Treść treści		
5. Treść treści		
6. Treść treści		
7. Treść treści		
8. Treść treści		
9. Treść treści		
10. Treść treści		
11. Treść treści		
12. Treść treści		
13. Treść treści		
14. Treść treści		
15. Treść treści		
16. Treść treści		
17. Treść treści		
18. Treść treści		
19. Treść treści		
20. Treść treści		
21. Treść treści		
22. Treść treści		
23. Treść treści		
24. Treść treści		
25. Treść treści		
26. Treść treści		
27. Treść treści		
28. Treść treści		
29. Treść treści		
30. Treść treści		
31. Treść treści		
32. Treść treści		
33. Treść treści		
34. Treść treści		
35. Treść treści		
36. Treść treści		
37. Treść treści		
38. Treść treści		
39. Treść treści		
40. Treść treści		
41. Treść treści		
42. Treść treści		
43. Treść treści		
44. Treść treści		
45. Treść treści		
46. Treść treści		
47. Treść treści		
48. Treść treści		
49. Treść treści		
50. Treść treści		
51. Treść treści		
52. Treść treści		
53. Treść treści		
54. Treść treści		
55. Treść treści		
56. Treść treści		
57. Treść treści		
58. Treść treści		
59. Treść treści		
60. Treść treści		
61. Treść treści		
62. Treść treści		
63. Treść treści		
64. Treść treści		
65. Treść treści		
66. Treść treści		
67. Treść treści		
68. Treść treści		
69. Treść treści		
70. Treść treści		
71. Treść treści		
72. Treść treści		
73. Treść treści		
74. Treść treści		
75. Treść treści		
76. Treść treści		
77. Treść treści		
78. Treść treści		
79. Treść treści		
80. Treść treści		
81. Treść treści		
82. Treść treści		
83. Treść treści		
84. Treść treści		
85. Treść treści		
86. Treść treści		
87. Treść treści		
88. Treść treści		
89. Treść treści		
90. Treść treści		
91. Treść treści		
92. Treść treści		
93. Treść treści		
94. Treść treści		
95. Treść treści		
96. Treść treści		
97. Treść treści		
98. Treść treści		
99. Treść treści		
100. Treść treści		



[illegible]

Publik. 4.7.0.1 - Komponente des Integrations		
Funktion / Auswert. pro Jahr	Leistungs- und Kostenkennzahlen	
	Leistungs- und Kostenkennzahlen	Träger / Kosten
<p>A: Abgrenzung des Bereichs, der in der Integration zu berücksichtigen ist. (z.B. Abgrenzung des Bereichs, der in der Integration zu berücksichtigen ist.)</p> <p>B: Abgrenzung des Bereichs, der in der Integration zu berücksichtigen ist. (z.B. Abgrenzung des Bereichs, der in der Integration zu berücksichtigen ist.)</p> <p>C: Abgrenzung des Bereichs, der in der Integration zu berücksichtigen ist. (z.B. Abgrenzung des Bereichs, der in der Integration zu berücksichtigen ist.)</p>		1

5004 34 / 23

[illegible][illegible]



Podanie danych		5. Numer karty zlot	22
6. Numer karty		1 / 1	
11. Dane o wstępie			
Nazwa - Podstawowa nazwa (Sposób nazwy)			
Nazwa i nazwa polska		Nazwa polska	
1. Podstawowa nazwa (Sposób nazwy)		Nazwa polska	
2. Nazwa alternatywna		Nazwa polska	
3. Nazwa oryginalna		Nazwa polska	
4. Nazwa oryginalna		Nazwa polska	
5. Nazwa oryginalna		Nazwa polska	
6. Nazwa oryginalna		Nazwa polska	
12. Dane o wstępie			
Nazwa - Podstawowa nazwa (Sposób nazwy)			
Nazwa i nazwa polska		Nazwa polska	
1. Podstawowa nazwa (Sposób nazwy)		Nazwa polska	
2. Nazwa alternatywna		Nazwa polska	
3. Nazwa oryginalna		Nazwa polska	
4. Nazwa oryginalna		Nazwa polska	
5. Nazwa oryginalna		Nazwa polska	
6. Nazwa oryginalna		Nazwa polska	
13. Dane o wstępie			
Nazwa - Podstawowa nazwa (Sposób nazwy)			
Nazwa i nazwa polska		Nazwa polska	
1. Podstawowa nazwa (Sposób nazwy)		Nazwa polska	
2. Nazwa alternatywna		Nazwa polska	
3. Nazwa oryginalna		Nazwa polska	
4. Nazwa oryginalna		Nazwa polska	
5. Nazwa oryginalna		Nazwa polska	
6. Nazwa oryginalna		Nazwa polska	
14. Dane o wstępie			
Nazwa - Podstawowa nazwa (Sposób nazwy)			
Nazwa i nazwa polska		Nazwa polska	
1. Podstawowa nazwa (Sposób nazwy)		Nazwa polska	
2. Nazwa alternatywna		Nazwa polska	
3. Nazwa oryginalna		Nazwa polska	
4. Nazwa oryginalna		Nazwa polska	
5. Nazwa oryginalna		Nazwa polska	
6. Nazwa oryginalna		Nazwa polska	

Podanie danych

Strona 17 z 25

Podanie danych		5. Numer karty zlot	22
6. Numer karty		1 / 1	
11. Dane o wstępie			
Nazwa - Podstawowa nazwa (Sposób nazwy)			
Nazwa i nazwa polska		Nazwa polska	
1. Podstawowa nazwa (Sposób nazwy)		Nazwa polska	
2. Nazwa alternatywna		Nazwa polska	
3. Nazwa oryginalna		Nazwa polska	
4. Nazwa oryginalna		Nazwa polska	
5. Nazwa oryginalna		Nazwa polska	
6. Nazwa oryginalna		Nazwa polska	
12. Dane o wstępie			
Nazwa - Podstawowa nazwa (Sposób nazwy)			
Nazwa i nazwa polska		Nazwa polska	
1. Podstawowa nazwa (Sposób nazwy)		Nazwa polska	
2. Nazwa alternatywna		Nazwa polska	
3. Nazwa oryginalna		Nazwa polska	
4. Nazwa oryginalna		Nazwa polska	
5. Nazwa oryginalna		Nazwa polska	
6. Nazwa oryginalna		Nazwa polska	
13. Dane o wstępie			
Nazwa - Podstawowa nazwa (Sposób nazwy)			
Nazwa i nazwa polska		Nazwa polska	
1. Podstawowa nazwa (Sposób nazwy)		Nazwa polska	
2. Nazwa alternatywna		Nazwa polska	
3. Nazwa oryginalna		Nazwa polska	
4. Nazwa oryginalna		Nazwa polska	
5. Nazwa oryginalna		Nazwa polska	
6. Nazwa oryginalna		Nazwa polska	
14. Dane o wstępie			
Nazwa - Podstawowa nazwa (Sposób nazwy)			
Nazwa i nazwa polska		Nazwa polska	
1. Podstawowa nazwa (Sposób nazwy)		Nazwa polska	
2. Nazwa alternatywna		Nazwa polska	
3. Nazwa oryginalna		Nazwa polska	
4. Nazwa oryginalna		Nazwa polska	
5. Nazwa oryginalna		Nazwa polska	
6. Nazwa oryginalna		Nazwa polska	

Podanie danych

Strona 18 z 25





Podatnik - Dane o wnioskodawcy	
1. Imię i nazwisko	Imię i nazwisko
2. Rodzaj dokumentu	RODZAJ DOKUMENTU
3. Wzrost i data urodzenia	WZROST / DATA URODZENIA
4. Działalność	PROFESJA
5. Numer karty staż	NUMER KARTY STAZ
6. Numer karty staż	NUMER KARTY STAZ
Podatnik - Dane o wnioskodawcy	
1. Imię i nazwisko	Imię i nazwisko

Podatnik - Dane o wnioskodawcy	
1. Imię i nazwisko	Imię i nazwisko
2. Rodzaj dokumentu	RODZAJ DOKUMENTU
3. Wzrost i data urodzenia	WZROST / DATA URODZENIA
4. Działalność	PROFESJA
5. Numer karty staż	NUMER KARTY STAZ
6. Numer karty staż	NUMER KARTY STAZ
Podatnik - Dane o wnioskodawcy	
1. Imię i nazwisko	Imię i nazwisko

Podatnik - Dane o wnioskodawcy	
1. Imię i nazwisko	Imię i nazwisko
2. Rodzaj dokumentu	RODZAJ DOKUMENTU
3. Wzrost i data urodzenia	WZROST / DATA URODZENIA
4. Działalność	PROFESJA
5. Numer karty staż	NUMER KARTY STAZ
6. Numer karty staż	NUMER KARTY STAZ
Podatnik - Dane o wnioskodawcy	
1. Imię i nazwisko	Imię i nazwisko


Podatnik - Dane o wnioskodawcy	
1. Imię i nazwisko	Imię i nazwisko
2. Rodzaj dokumentu	RODZAJ DOKUMENTU
3. Wzrost i data urodzenia	WZROST / DATA URODZENIA
4. Działalność	PROFESJA
5. Numer karty staż	NUMER KARTY STAZ
6. Numer karty staż	NUMER KARTY STAZ
Podatnik - Dane o wnioskodawcy	
1. Imię i nazwisko	Imię i nazwisko

1. Skrytka pocztowa 1011/1011/1011/1011  
2. Skrytka pocztowa 1011/1011/1011/1011

Sekretariat Sądowy  
Kancelaria Państwa  
Kancelaria Państwa




# WYCIĄG Z OPERATU SZACUNKOWEGO


<b>Zlecający:</b>	Miejskie Przedsiębiorstwo Gospodarki Nieruchomościami Spółka z o.o. ul. Mickiewicza 23 86-300 Grudziądz
<b>Opis nieruchomości:</b>	<ul style="list-style-type: none"> <li>Budynek wielolokalowy, ul. Pańska 2/Reja 1, Grudziądz</li> <li>Powierzchnia budynku wielolokalowego: 341,68 m<sup>2</sup></li> <li>Budynek znajduje się na dz. nr ewid. 31/4 o powierzchniach odpowiednio 188 m<sup>2</sup></li> <li>Nieruchomość zabudowana uregulowana jest w księdze wieczystej KW 18886</li> </ul>
<b>Cel wyceny:</b>	Określenie wartości rynkowej nieruchomości zabudowanej budynkiem wielolokalowym celem sprzedaży
<b>Metoda wyceny:</b>	Podjęcie porównawcze, metoda porównywania parami
<b>Właściciel praw do nieruchomości:</b>	Miejskie Przedsiębiorstwo Gospodarki Nieruchomościami Spółka z o.o.
<b>Określona wartość rynkowa nieruchomości zabudowanej budynkiem wielolokalowym:</b>	<b>230.808 zł</b> słownie: dwieście trzydzieści tysięcy osiemset osiem
<b>Określona wartość rynkowa prawa własności 1 m<sup>2</sup> nieruchomości zabudowanej:</b>	<b>675,51 zł</b> słownie: sześćset siedemdziesiąt pięć i 51/100
<b>Daty istotne dla operatu:</b>	<ul style="list-style-type: none"> <li>Data sporządzenia operatu: → 31.01.2007 r.</li> <li>Data, na którą określono wartość przedmiotu wyceny → 17.01.2007 r.</li> <li>Data, na którą uwzględniono stan przedmiotu wyceny → 17.01.2007 r.</li> <li>Data dokonania oględzin nieruchomości → 17.01.2007 r.</li> </ul>
<b>Autor operatu szacunkowego:</b>	inż. Józef Ryszard Hryniewicz zam. Osiedle Piastowskie 3/26, 77-300 Człuchów Rzecznik Majątkowy Uprawnienia nr 871 Wydanie przez Ministra Gospodarki Przestrzennej i Budownictwa
<b>Pieczęć i podpis rzeczoznawcy:</b>	



## WYCIĄG Z OPERATU SZACUNKOWEGO

<i>Zleceniodawca:</i>	<b>Miejskie Przedsiębiorstwo Gospodarki Nieruchomościami Spółka z o.o. ul. Mickiewicza 23 86-300 Grudziądz</b>
<i>Opis nieruchomości:</i>	<ul style="list-style-type: none"> <li>▪ Budynek wielolokalowy, ul. Długa 14/Murowa 51, Grudziądz</li> <li>▪ Powierzchnia budynku wielolokalowego: 396,98 m<sup>2</sup></li> <li>▪ Budynek znajduje się na dz. nr ewid. 100 o powierzchniach odpowiednio 203 m<sup>2</sup></li> <li>▪ Nieruchomość zabudowana uregulowana jest w księdze wieczystej KW 33047</li> </ul>
<i>Cel wyceny:</i>	Określenie wartości rynkowej nieruchomości zabudowanej budynkiem wielolokalowym celem sprzedaży
<i>Metoda wyceny:</i>	Podjęcie porównawcze, metoda porównywania parami
<i>Właściciel praw do nieruchomości:</i>	<b>Miejskie Przedsiębiorstwo Gospodarki Nieruchomościami Spółka z o.o.</b>
<i>Określona wartość rynkowa nieruchomości zabudowanej budynkiem wielolokalowym:</i>	<p style="text-align: center;"><b><u>262.467 zł</u></b></p> <p>słownie: dwieście sześćdziesiąt dwa tysiące czterysta sześćdziesiąt siedem</p>
<i>Określona wartość rynkowa prawa własności 1 m<sup>2</sup> nieruchomości zabudowanej:</i>	<p style="text-align: center;"><b><u>661,16 zł</u></b></p> <p>słownie: sześćset sześćdziesiąt jeden</p>
<i>Daty istotne dla operatu:</i>	<ul style="list-style-type: none"> <li>▪ Data sporządzenia operatu: → <b>31.01.2007 r.</b></li> <li>▪ Data, na którą określono wartość przedmiotu wyceny → <b>17.01.2007 r.</b></li> <li>▪ Data, na którą uwzględniono stan przedmiotu wyceny → <b>17.01.2007 r.</b></li> <li>▪ Data dokonania oględzin nieruchomości → <b>17.01.2007 r.</b></li> </ul>
<i>Autor operatu szacunkowego:</i>	<p>Inż. Józef Ryszard Hryniewicki zam. Osiedle Piastowskie 3/26, 77-300 Człuchów Rzecznik Majątkowy Uprawnienia nr 871 Wydane przez Ministra Gospodarki Przestrzennej i Budownictwa</p>
<i>Pieczęć i podpis rzeczoznawcy:</i>	

## WYCIĄG Z OPERATU SZACUNKOWEGO

<b>Zlecaeniodawca:</b>	<b>Miejskie Przedsiębiorstwo Gospodarki Nieruchomościami Spółka z o.o. ul. Mickiewicza 23 86-300 Grudziądz</b>
<b>Opis nieruchomości:</b>	<ul style="list-style-type: none"> <li>▪ Budynek wielolokalowy, ul. Długa 5/7, Grudziądz</li> <li>▪ Powierzchnia budynku wielolokalowego: 435,52 m<sup>2</sup></li> <li>▪ Budynek znajduje się na dz. nr ewid. 59 i 60 o powierzchniach odpowiednio 148 m<sup>2</sup> i 67 m<sup>2</sup></li> <li>▪ Nieruchomość zabudowana uregulowana jest w księdze wieczystej KW 33045</li> </ul>
<b>Cel wyceny:</b>	Określenie wartości rynkowej nieruchomości zabudowanej budynkiem wielolokalowym celem sprzedaży
<b>Metoda wyceny:</b>	Podjęcie porównawcze, metoda porównywania parami
<b>Właściciel praw do nieruchomości:</b>	<b>Miejskie Przedsiębiorstwo Gospodarki Nieruchomościami Spółka z o.o.</b>
<b>Określona wartość rynkowa nieruchomości zabudowanej budynkiem wielolokalowym:</b>	<p style="text-align: center;"><b>287.948 zł</b></p> <p>słownie: dwieście osiemdziesiąt siedem tysięcy dziewięćset czterdzieści osiem</p>
<b>Określona wartość rynkowa prawa własności 1 m<sup>2</sup> nieruchomości zabudowanej:</b>	<p style="text-align: center;"><b>661.16 zł</b></p> <p>słownie: sześćset sześćdziesiąt jeden</p>
<b>Daty istotne dla operatu:</b>	<ul style="list-style-type: none"> <li>▪ Data sporządzenia operatu: → 31.01.2007 r.</li> <li>▪ Data, na którą określono wartość przedmiotu wyceny → 17.01.2007 r.</li> <li>▪ Data, na którą uwzględniono stan przedmiotu wyceny → 17.01.2007 r.</li> <li>▪ Data dokonania oględzin nieruchomości → 17.01.2007 r.</li> </ul>
<b>Autor operatu szacunkowego:</b>	inż. Józef Ryszard Hryniewicz zam. Osiedle Plastowskie 3/26, 77-300 Człuchów Rzecznik Majątkowy Uprawnienia nr 871 Wydane przez Ministra Gospodarki Przestrzennej i Budownictwa
<b>Pieczęć i podpis rzeczoznawcy:</b>	





PZU SA

zał. Nr. 2

Oryginał/ kopia

F1

## UMOWA UBEZPIECZENIA

POLISA Nr APC0189001M

wystawiona przez Powszechny Zakład Ubezpieczeń SA Inspektorat w Grudziądzu dnia 31.05.2006r.

### Postanowienia ogólne:

#### 1. Ubezpieczający

(nazwa i adres, REGON, NIP, EKD):

Miejskie Przedsiębiorstwo Gospodarki

Nieruchomościami Sp. z o.o.

REGON: 871552417 NIP: 876 21 62 260

EKD: 7032 A, 45.11 - 45.

#### 2. Ubezpieczony:

(nazwa i adres, REGON, NIP, EKD):

Miejskie Przedsiębiorstwo Gospodarki

Nieruchomościami Sp. z o.o.

REGON: 871552417 NIP: 876 21 62 260

EKD: 7032 A, 45.11 - 45.

#### 3. Miejsce ubezpieczenia:

(dokładny adres / adresy):

placówki zgodnie z załączonym wykazem –  
załącznik nr 1 i nr 2

Główne lokalizacje:

- Grudziądz, ul. Mickiewicza 23.
- Grudziądz, ul. Chełmińska 40 (BOM nr 1),
- Grudziądz, ul. Rynek 15/18 (BOM 2),
- Grudziądz, ul. Legionów 79/81 (BOM 3)
- Grudziądz ul. Aleja 23 Stycznia 38/40

#### 4. Okres ubezpieczenia:

od dnia 01.06.2006r. do dnia 31.05.2007r.

#### 5. Składka:

I.	ubezpieczenie mienia od ognia i innych żywiołów (02)	33.601,00 PLN
II.	ubezpieczenie od kradzieży z włamaniem i rabunku (26)	1.971,00 PLN
III.	ubezpieczenie sprzętu elektronicznego (03)	2.308,00 PLN
IV.	ubezpieczenie odpowiedzialności cywilnej (P0)	2.327,00 PLN

Razem 40.207,00 PLN

Płatność składki rozłożona na 6 rat:

- I rata w wysokości 6.703,00 PLN płatna do 30.06.2006r. *V 2006 27106*
- II rata w wysokości 6.702,00 PLN płatna do 20.08.2006r.
- III rata w wysokości 6.702,00 PLN płatna do 20.10.2006r.
- IV rata w wysokości 6.701,00 PLN płatna do 20.12.2006r.
- V rata w wysokości 6.700,00 PLN płatna do 20.02.2007r.
- VI rata w wysokości 6.699,00 PLN płatna do 20.04.2007r.

Kwotę składki/raty składki prosimy wpłacić na rachunek Inspektoratu PZU S.A. w Grudziądzu nr

INSPEKTORAT PZU SA W GRUDZIĄDZU  
SIKORSKIEGO WŁADYSŁAWA 9, 86-300 GRUDZIĄDZ  
61 1020 5040 2006 0000 8786 3505

PZU S.A., Polisa Nr APC0189001M z dnia 31.05.2006r.

Strona 1 z 11

KK ZUS w Grudziądzu 8020



# PZU SA

## I. Ubezpieczenie mienia od ognia i innych żywiołów

nowe / wzmianowane: seria i nr poprzedniej polisy  
nr 6519/05-02/51

<b>Warunki ubezpieczenia</b>	<p>OWU mienia od ognia i innych żywiołów zatwierdzone Uchwałą Nr UZ/513/2003 Zarządu PZU S.A. z dnia 14 października 2003r.</p> <p>oraz przytoczone poniżej klauzule:</p> <ul style="list-style-type: none"><li>- klauzula reprezentantów</li><li>- klauzula likwidacyjna</li><li>- klauzula automatycznego pokrycia</li><li>- klauzula prolongacyjna</li><li>- klauzula ratalna</li><li>- klauzula przelewu bankowego</li><li>- klauzula drobnych prac budowlanych</li><li>- definicja opadów śniegu</li><li>- klauzula ubezpieczenia przepięd</li></ul> <p>Treść klauzul - zgodnie z załącznikiem nr 5 do umowy ubezpieczenia</p>
<b>Zakres ubezpieczenia</b>	<ul style="list-style-type: none"><li>- ogień, uderzenie pioruna, eksplozja, upadek statku powietrznego,</li><li>- akcja ratownicza prowadzona w związku ze zdarzeniami wymienionymi wyżej oraz innymi objętymi umową ubezpieczenia,</li><li>- huragan, deszcz nawalny, powódź, grad, lawina, śnieg, trzęsienie ziemi, osuwanie i zapadanie się ziemi, uderzenie pojazdu, huk ponaddzwiękowy, dym, sadza,</li><li>- następstwa szkód wodociągowych,</li><li>- szkody powstałe wskutek zanieczyszczenia lub skażenia ubezpieczonego mienia w wyniku zdarzeń objętych umową.</li></ul> <p>oraz dewastacja mienia na pasażu handlowym w Grudziądzu przy Al. 23-go Stycznia 38/40 zgodnie z poniższą klauzulą:</p> <p><b>Klauzula dewastacji</b> - z zachowaniem pozostałych nie zmienionych niniejszą klauzulą postanowień ogólnych warunków ubezpieczenia ustala się, że:</p> <ol style="list-style-type: none"><li>a) niniejszą klauzulą jest objęty lokal i znajdujące się w nim mienie (z wyłączeniem wartości pieniężnych) od zniszczenia lub uszkodzeń wskutek dewastacji;</li><li>b) przez dewastację rozumie się rozmyślne zniszczenia lub uszkodzenie ubezpieczonego mienia przez osoby trzecie;</li><li>c) odpowiedzialność za szkody powstałe w wyniku dewastacji ograniczona jest do limitu na jedno i wszystkie zdarzenia w wysokości 5.000,00 PLN;</li><li>d) ubezpieczeniem nie są objęte szkody:<ul style="list-style-type: none"><li>- polegające na uszkodzeniach w wyniku pomalowania (grafitti itp.),</li><li>- w obiektach opuszczonych i niewykorzystanych przez okres dłuższy niż 30 dni;</li></ul></li><li>e) limit odpowiedzialności ulega pomniejszeniu o kwotę odszkodowania wypłaconego z tytułu ubezpieczenia, o którym mowa w niniejszej klauzuli. Ubezpieczający może uzupełnić wysokość limitu odpowiedzialności opłacając składkę uzupełniającą.</li></ol>
<b>System ubezpieczenia</b> <b>Wartość ubezpieczeniowa</b>	<ul style="list-style-type: none"><li>- budynki - sumy stałe, wartość ksiąg - brutto</li><li>- maszyny, urządzenia, wyposażenie - sumy stałe, ksiąg - brutto</li><li>- gotówka w wartości nominalnej, bilety komunikacji miejskiej w wysokości kosztów ich zakupu, papiery wartościowe w wartości rzeczywistej z dnia powstania szkody - na pierwsze ryzyko</li><li>- nakłady adaptacyjne - pierwsze ryzyko w wartości odtworzeniowej.</li></ul> <p>W ubezpieczeniu na pierwsze ryzyko obowiązuje zasada wyczerpania sumy ubezpieczenia</p> <p>Każdorazowa wypłata odszkodowania powoduje pomniejszenie sumy ubezpieczenia o wysokość wypłaconego odszkodowania.</p>





# PZU SA

Przedmiot ubezpieczenia	Suma ubezpieczenia w PLN
budynki mieszkalne własne	52 799 350,09
budynki mieszkalne powierzone	22 131 079,86
budynki handlowe własne	2 702 702,84
budynki administracyjne własne	340 360,02
budynki przychodni powierzone	2 729 860,00
garaże własne	11 317,49
garaże powierzone	77 853,96
budynek leśniczówki	31 857,38
budynki niemieszkalne, użytkowe: własne	740 299,81
budynki niemieszkalne, użytkowe: powierzone	4 553 955,03
budynek internatu	1 258 185,25
nakłady adaptacyjne własne	78 053,42
maszyny, urządzenia	234 370,67
wartości pieniężne, gotówka, bilety MZK	125 000,00
budynki Klubu Sport. Gr."1" Stal: internat, hotel	508 816,63
budynek Klubu Sport. Stal Gr."2" hala sportowa	113 243,11
maszyny, urządzenia Klubu Sport. Stal	223 593,80
pozostałe wyposażenie Klubu Stal	2 700,00
	<b>88 792 609,40</b>
<b>Franszyza integralna</b>	200,00 PLN.
<b>Składka</b>	<b>33 601,00 PLN</b>

## II. Ubezpieczenie od kradzieży z włamaniem i rabunku.

(nowe/wznowione) Seria i Nr poprzedniej polisy:  
6519/05-26/15

<b>Warunki ubezpieczenia</b>	<p>OWU od kradzieży z włamaniem i rabunku od kradzieży z włamaniem i rabunku mienia jednostek prowadzących działalność gospodarczą zatwierdzone Uchwałą Nr UZ/260/99 Zarządu PZU S.A. z dnia 9 listopada 1999 r. ze zmianami zatwierdzonymi Uchwałą Nr UZ/456/2003 Zarządu PZU S.A. z dnia 7 października 2003 r.</p> <p>wraz z załącznikiem do w/w OWU dotyczące wymagań techniczno-organizacyjnych w zakresie zasad przechowywania i transportowania wartości pieniężnych.</p> <p>oraz przytoczone poniżej klauzule:</p> <ul style="list-style-type: none"><li>- klauzula prolongacyjna</li><li>- klauzula ratalna</li><li>- klauzula przelewu bankowego</li></ul> <p>Treść klauzul - zgodnie z załącznikiem nr 5 do umowy ubezpieczenia</p>
<b>Zakres ubezpieczenia</b>	<p>Kradzież z włamaniem, rabunek oraz wandalizm</p> <p>(definicje ryzyk zgodnie z treścią ogólnych warunków ubezpieczenia)</p> <p>Niezależnie od odszkodowania wypłaconego za szkody powstałe z w/w ryzyk PZU S.A. pokrywa, w ramach sumy ubezpieczenia, udokumentowane przez ubezpieczającego koszty naprawy zniszczonych lub uszkodzonych zabezpieczeń lokalu, łącznie z kosztami usunięcia uszkodzeń ścian, stropów, dachów, okien i drzwi - w kwocie nie większej niż równowartość 500 USD według średniego kursu NBP z dnia szkody.</p>
<b>Miejsce ubezpieczenia</b>	<ul style="list-style-type: none"><li>- Grudziądz, ul. Mickiewicza 23,</li><li>- Grudziądz, ul. Chełmińska 40 (BOM nr 1),</li><li>- Grudziądz, ul. Rynek 15/16 (BOM 2),</li><li>- Grudziądz, ul. Legionów 79/81 (BOM 3)</li><li>- Grudziądz ul. Aleja 23 Stycznia 38/40</li></ul>



PZU SA

<b>System ubezpieczenia</b>	<ul style="list-style-type: none"><li>- środki trwałe wraz ze środkami niższej wartości / na pierwsze ryzyko wg wartości rzeczywistej</li><li>- wartości pieniężne na pierwsze ryzyko; gotówka w wartości nominalnej, papiery wartościowe w wartości rzeczywistej z dnia powstania szkody, bilety komunikacji miejskiej wg kosztów ich zakupu</li></ul> <p><i>W ubezpieczeniu na pierwsze ryzyko obowiązuje zasada wyczerpania sumy ubezpieczenia. Każdorazowe wypłata odszkodowania powoduje pomniejszenie sumy ubezpieczenia o wysokość wypłaconego odszkodowania.</i></p>	
<b>Przedmiot ubezpieczenia</b>	<b>Suma ubezpieczenia / limit odpowiedzialności w PLN</b>	
<ul style="list-style-type: none"><li>- środki trwałe wraz ze środkami niższej wartości</li><li>- wartości pieniężne: gotówka, papiery wartościowe, bilety komunikacji miejskiej</li></ul>		50 000,00
	w tym: od kradzieży z włamaniem – 125.000,00 od rabunku w lokalu – 125.000,00	250.000,00
<p>Odpowiedzialność PZU S.A. za szkody w gotówce i innych papierach wartościowych ograniczona jest w ramach sumy ubezpieczenia do limitów określonych w Załączniku Nr 1 do ogólnych warunków ubezpieczenia dotyczącym wymagań techniczno-organizacyjnych w zakresie zasad przechowywania i transportowania wartości pieniężnych dla jednostek organizacyjnych z wyłączeniem banków i przedsiębiorstw produkujących znaki pieniężne.</p>		
<b>Franszyza integralna</b>	200,00 PLN.	
<b>Składka</b>		1.971,00 PLN

### III. Ubezpieczenie sprzętu elektronicznego

(nowe / wznowione) Seria i Nr poprzedniej polisy  
6519/05-03/8

<b>Warunki ubezpieczenia</b>	<p>OWU sprzętu elektronicznego zatwierdzone Uchwałą Nr UZ/349/2002 Zarządu PZU S.A. z dnia 6 sierpnia 2002r. ze zmianami zatwierdzonymi Uchwałą Nr UZ/470/2003 Zarządu PZU S.A. z dnia 7 października 2003r.</p> <p><b>KLAUZULA IT</b></p> <p>Klauzule wynikające z zasad taryfowania: 101/1, 120</p> <p>oraz przytoczone poniżej klauzule:</p> <ul style="list-style-type: none"><li>- klauzula reprezentantów z wyłączeniem ryzyka kradzieży z włamaniem i rabunku</li><li>- klauzula likwidacyjna sprzęt elektroniczny</li><li>- klauzula automatycznego pokrycia sprzętu elektronicznego; klauzula 137 - Automatyczne włączenie do ochrony ubezpieczeniowej sprzętu nowo nabytego</li><li>- klauzula prolongacyjna</li><li>- klauzula ratałna</li><li>- klauzula przelewu bankowego</li><li>- klauzula 132 - odszkodowanie w gotówce</li></ul> <p>Treść klauzul - zgodnie z załącznikiem nr 5 do umowy ubezpieczenia</p>
<b>Zakres ubezpieczenia</b>	Szkody materialne zgodnie z Rozdziałem I w/w owu
<b>Miejsce ubezpieczenia</b>	<ul style="list-style-type: none"><li>- Grudziądz, ul. Mickiewicza 23,</li><li>- Grudziądz, ul. Chełmińska 40 (BOM nr 1),</li><li>- Grudziądz, ul. Rynek 15/16 (BOM 2),</li><li>- Grudziądz, ul. Legionów 79/81 (BOM 3)</li><li>- Grudziądz ul. Aleja 23 Stycznia 38/40</li></ul>





# PZU SA

	Przedmiot ubezpieczenia	Suma ubezpieczenia w PLN
<b>Przedmiot ubezpieczenia</b>	Sprzęt elektroniczny:	
<b>Sumy ubezpieczenia</b> (wartość księgowa brutto),	- stacjonarny:	291 488,00
	- przenośny	3 232,00
	<b>RAZEM</b>	<b>294 720,00</b>
<b>Udział własny</b>	200,00 PLN	
<b>Składka</b>		<b>2.308,00 PLN</b>

#### IV. Ubezpieczenie odpowiedzialności cywilnej z tytułu prowadzenia działalności

(nowe / wznowione) Seria i Nr poprzedniej polisy  
6516/05-50/25

<b>Warunki ubezpieczenia</b>	OWU odpowiedzialności cywilnej zawierzone Uchwałą Nr UZ/386/2005 z dnia 21 lipca 2005 r. Zarządu PZU S.A., ze zmianami ustalonymi Uchwałą Nr UZ/484/2005 z dnia 21 września 2005 r. Zarządu PZU S.A. oraz przytoczone poniżej klauzule: <ul style="list-style-type: none"><li>- klauzula prolongacyjna</li><li>- klauzula ratalna</li><li>- klauzula przelewu bankowego</li><li>- klauzula drobnych prac budowlanych</li></ul> Treść klauzul - zgodnie z załącznikiem nr 5 do umowy ubezpieczenia
<b>Zakres terytorialny</b>	w miejscu prowadzenia działalności, Teren RP
<b>Przedmiot ubezpieczenia i zakres ubezpieczenia</b>	Odpowiedzialność cywilna z tytułu prowadzenia działalności i posiadania mienia, w tym administrowanie nieruchomościami,  z rozszerzeniem w ramach gwarancyjnej sumy ubezpieczenia o: <ul style="list-style-type: none"><li>- szkody powstałe w następstwie awarii, działania oraz eksploatacji urządzeń wodociągowych, kanalizacyjnych i centralnego ogrzewania,</li><li>- szkody powstałe w skutek zalán przez elewację budynku, nieszczelne osadzenie stolarki okiennej oraz przez dach,</li><li>- szkody powstałe w mieniu osób trzecich, które korzystają z majątku ubezpieczającego na podstawie umowy najmu, dzierżawy, użyczenia, przechowywania lub innej umowy nienazwanej</li><li>- szkody powstałe w mieniu, z którego ubezpieczający/ubezpieczony korzystał na podstawie umowy użytkowania, najmu, dzierżawy, użyczenia, przechowywania lub innej umowy nienazwanej</li><li>- szkody związane z przeniesieniem ognia pod warunkiem, że zachodziła odpowiedzialność cywilna ubezpieczającego,</li></ul> Z ubezpieczenia wyłączone są min.: <ul style="list-style-type: none"><li>- szkody objęte systemem ubezpieczeń obowiązkowych</li></ul>
<b>Suma gwarancyjna na jeden i wszystkie zdarzenia w okresie ubezpieczenia</b>	<b>Suma gwarancyjna</b> 100.000,00 PLN <small>Każdorazowa wypłata odszkodowania powoduje zmniejszenie sumy gwarancyjnej o wypłaconą kwotę.</small>
<b>Składka</b>	1.797,00 PLN
<b>Franszyza integralna</b>	Nie ma zastosowania



# PZU SA

## V. Ubezpieczenie odpowiedzialności cywilnej pracodawcy

(nowe / wznowione) Seria i Nr poprzedniej polisy  
6519/05-50/26

<b>Warunki ubezpieczenia</b>	<p>OWU odpowiedzialności cywilnej zatwierdzone Uchwałą Nr UZ/385/2005 z dnia 21 lipca 2005 r. Zarządu PZU S.A., ze zmianami ustalonymi Uchwałą Nr UZ/464/2006 z dnia 21 września 2006 r. Zarządu PZU S.A.</p> <p>wraz przepisami ustawy z dnia 30 października 2002r. o ubezpieczeniu społecznym z tytułu wypadków przy pracy i chorób zawodowych (Dz.U. 02.199.1673 z późn.zm.)</p> <p>oraz przytoczone poniżej klauzule:</p> <ul style="list-style-type: none"><li>- klauzula prolongacyjna</li><li>- klauzula ratalna</li><li>- klauzula przelewu bankowego</li></ul> <p>Treść klauzul - zgodnie z załącznikiem nr 5 do umowy ubezpieczenia</p>						
<b>Zakres terytorialny</b>	w miejscu prowadzenia działalności, Teren RP						
<b>Przedmiot ubezpieczenia i zakres ubezpieczenia</b>	<p>Odpowiedzialność pracodawcy za szkody będące następstwem wypadków przy pracy wyrządzone pracownikom ubezpieczającego/ubezpieczonego powstałe w związku z wykonywaniem pracy, niezależnie od podstawy zatrudnienia.</p> <p>Ochroną ubezpieczeniową objęte są szkody będące następstwem wypadków przy pracy mających miejsce w okresie trwania umowy ubezpieczenia.</p> <p>PZU S.A. wypłaca odszkodowanie stanowiące nadwyżkę ponad świadczenie wypłacone uprawnionym na podstawie przepisów ustawy z dnia 30.10.2002r. o ubezpieczeniu społecznym z tytułu wypadków przy pracy i chorób zawodowych (Dz.U. 02.199.1673 z późn.zm.)</p> <p>Odszkodowanie objęte ochroną ubezpieczeniową ustalane jest według zasad prawa cywilnego.</p> <p>Ochrona ubezpieczeniowa nie obejmuje szkód będących następstwami chorób zawodowych</p>						
<b>Suma gwarancyjna na jeden i wszystkie zdarzenia w okresie ubezpieczenia</b>	<table><tr><th colspan="2">Suma gwarancyjna</th></tr><tr><td></td><td>100.000,00 PLN</td></tr><tr><td colspan="2">Każdorazowa wypłata odszkodowania powoduje zmniejszenie sumy gwarancyjnej o wypłaconą kwotę.</td></tr></table>	Suma gwarancyjna			100.000,00 PLN	Każdorazowa wypłata odszkodowania powoduje zmniejszenie sumy gwarancyjnej o wypłaconą kwotę.	
Suma gwarancyjna							
	100.000,00 PLN						
Każdorazowa wypłata odszkodowania powoduje zmniejszenie sumy gwarancyjnej o wypłaconą kwotę.							
<b>Składka</b>	530,00 PLN						
<b>Franszyza redukcyjna</b>	świadczenie wypłacone na podstawie przepisów ustawy jw.						

Odszkodowanie ustala się na podstawie cen netto (bez uwzględnienia podatku od towarów i usług VAT) w każdym przypadku, gdy poszkodowany miał możliwość odliczenia podatku VAT naliczonego mu do ceny utraconej rzeczy lub do wynagrodzenia za naprawę rzeczy uszkodzonej. Podmiotowi poszkodowanemu, który nie ma możliwości odliczenia podatku VAT, odszkodowanie ustalone będzie w wartości brutto.

Ubezpieczający potwierdza odbiór warunków ubezpieczenia wskazanych w niniejszej umowie ubezpieczenia. Umowę ubezpieczenia sporządzono w dwóch jednobrzmiących egzemplarzach, po jednym dla każdej ze stron.

Umowę ubezpieczenia zawiera się na podstawie Wniosku Ubezpieczającego z dnia z 29.04.2005r. i SIWZ zmienionych wnioskiem z dnia 27.05.2006r.

Integralną część polisy nr jak wyżej stanowi Umowa nr 3/2005 zawarta 31 maja 2005r. pomiędzy MPGN Sp. z o.o z siedzibą w Grudziądzu a PZU SA Inspektorat w Grudziądzu wraz z załącznikiem nr 5 zawierającym postanowienia dodatkowe/ odmiennie od ustalonych w ogólnych warunkach ubezpieczeń,





# PZU SA

Dodatkowo do umowy załącza się następujące załączniki stanowiące jej część integralną:

- nr 1 – wykaz budynków własnych
- nr 2 – wykaz budynków powierzonych
- nr 3 – wykaz sprzętu elektronicznego
- nr 4 – wykaz budynków wspólnot mieszkaniowych oraz budynków TBS, dla których potwierdzenie ochrony ubezpieczeniowej zostaje udokumentowane odrębnymi polisami.

Nieopłacenie raty składki w wyznaczonym terminie powoduje wygaśnięcie umowy ubezpieczenia, z zastrzeżeniem klauzuli prolongacyjnej.

PZU S.A. przysługuje składka za okres udzielanej ochrony ubezpieczeniowej

Ubezpieczenie niniejsze do wysokości zł. .... ceduje na rzecz

## Zastrzeżenia polisowe:

Na podstawie art. 815 kodeksu cywilnego podanie informacji wymaganych do zawarcia umowy ubezpieczenia jest obowiązkowe.

Grudniadz 31.05.2006r.

miejsceowość, data zawarcia umowy

pieczęć i podpis ubezpieczającego

Grudniadz 31.05.2006r.

Grudniadz 31.05.2006r. Pion Klienta Korporacyjnego Zespół Underwritingowy, Sprzedażowy w

**DYREKTOR**

Inspektoratu PZU S.A.

Adam Guziński

**SPECJALISTA**

ds. Sprzedaży i Kancelacji

Bożena Giedem

## Klauzula informacyjna

Na podstawie ustawy o ochronie danych osobowych (Dz. U. Nr 101 z 2002 r., poz. 926 z późn. zm.), informuję, że Pani/Pana dane osobowe będą przetwarzane przez Powiatowy Zakład Ubezpieczeń Spółka Akcyjna, z siedzibą 00-133 Warszawa, Al. Jana Pawła II 24 w celu i zakresie realizacji umowy ubezpieczenia. Ma Pani/Pan prawo dostępu do swoich danych osobowych oraz ich poprawiania.

## Klauzula dotycząca osób fizycznych

Wyrażam zgodę na przetwarzanie moich danych osobowych, podanych w związku z zawarciem i wykonywaniem umowy ubezpieczenia mienia od wszystkich ryzyk, w celach marketingowych przez PZU S.A. z siedzibą 00-133 Warszawa, Al. Jana Pawła II 24, PZU Życie S.A. z siedzibą 00-133 Warszawa, Al. Jana Pawła II 24, OFE PZU S.A. z siedzibą 00-133 Warszawa, Al. Jana Pawła II 24, TFI PZU S.A. z siedzibą 00-838 Warszawa, ul. Prosta 30, oraz spółki z Grupy PZU oferujące usługi finansowe. Dane zostają dobrowolnie podane w tym celu. Oświadczam, że zostałem poinformowany o prawie dostępu do treści moich danych oraz ich poprawiania. \*)

## Klauzula dotycząca podmiotów instytucjonalnych

Niniejszym wyrażam zgodę na udostępnienie innym spółkom z Grupy PZU informacji podanych w związku z zawarciem umowy ubezpieczenia w celach marketingowych. \*)

31.05.2006r.

\*) niepotrzebne skreślić

data

Ubezpieczenia wg w/w polisy obciążone zostały  
cesją na rzecz

Do wysokości szkody ustalonej przez PZU S.A.  
Ewentualne odszkodowanie nie może być wypłacone  
bez zezwolenia cesjonariusza. Cesja nie może być  
odwołana bez zgody cesjonariusza, jak również bez  
jego zgody nie może nastąpić wypowiedzenie umowy  
ubezpieczenia przez ubezpieczającego ani  
rozwiązanie jej w okresie ważności cesji.

Grudniadz

**DYREKTOR**  
Inspektoratu PZU S.A.

PZU S.A., Polisa Nr APC0129001M z dnia 31.05.2006r. Adam Guziński

podpis ubezpieczającego

Banku do Polisy WBK SA z siedzibą w Warszawie  
oddział w Warszawie

Powiatowy Zakład Ubezpieczeń

Spółka Akcyjna

Inspektorat w Grudniadzu

Pion Klienta Korporacyjnego

Zespół Underwritingowy, Sprzedażowy w

Grudniadzu

**SPECJALISTA**

ds. Sprzedaży i Kancelacji

Bożena Giedem

Strona 7 z 11



# ZAŁĄCZNIK NR.1 Akomowby integralny wsi gminy APC 018900/11

## Budynki własne

l.p.	Przedmiot	Ulica	Nr	Razem	Lwagi
1	Budynek mieszkalny	Al. 23-go stycznia	4	294 657,60 zł	
2	Budynek mieszkalny	Al. 23-go stycznia	12	274 587,60 zł	
3	Budynek mieszkalny	Armii Krajowej	16	451 871,45 zł	
4	Budynek mieszkalny	Armii Krajowej	32	92 587,95 zł	
5	Budynek mieszkalny	Bydgoska	21	298 215,80 zł	
6	Budynek mieszkalny	Ceglana	7	102 246,53 zł	
7	Budynek mieszkalny	Chełmińska	5	325 785,44 zł	
8	Budynek mieszkalny	Chełmińska	57	482 735,55 zł	
9	Budynek mieszkalny	Chełmińska	63	134 882,74 zł	
10	Budynek mieszkalny	Chełmińska	84	326 887,88 zł	
11	Budynek mieszkalny	Chełmińska	148	69 307,17 zł	
12	Budynek mieszkalny	Chełmińska	150	63 001,02 zł	
13	Budynek mieszkalny	Chełmińska	155-156	51 613,60 zł	
14	Budynek mieszkalny	Chełmińska	168 170	51 906,00 zł	
15	Budynek mieszkalny	Chełmińska	172 174	240 407,75 zł	
16	Budynek mieszkalny	Chełmińska	40a	86 853,02 zł	
17	Budynek mieszkalny	Chełmińska	5a,b,c	279 746,76 zł	
18	Budynek mieszkalny	Chełmińska	72a	252 004,11 zł	
19	Budynek mieszkalny	Chełmińskiego	5	106 744,00 zł	
20	Budynek mieszkalny	Cieple-Skłodzkiego	14	139 144,56 zł	
21	Budynek mieszkalny	Czerwonołowa	7	208 043,11 zł	
22	Budynek mieszkalny	Czerwonołowa	7a	52 107,12 zł	
23	Budynek mieszkalny	Czerwonołowa	7a	12 602,83 zł	
24	Budynek mieszkalny	Dobrowskiego	8	103 318,14 zł	
25	Budynek mieszkalny	Długa	5	191 707,87 zł	
26	Budynek mieszkalny	Długa	5	142 405,36 zł	
27	Budynek mieszkalny	Długa	14	132 742,74 zł	
28	Budynek mieszkalny	Długa	30	63 637,15 zł	
29	Budynek mieszkalny	Długa	34	136 711,10 zł	
30	Budynek mieszkalny	Droga Łąkowa	14/14a	435 722,90 zł	
31	Budynek mieszkalny	Fach	20	494 457,72 zł	
32	Budynek mieszkalny	Fach	24	713 285,10 zł	
33	Budynek mieszkalny	Fach	24a	304 716,94 zł	
34	Budynek mieszkalny	Forleczna	1	88 490,14 zł	
35	Budynek mieszkalny	Forleczna	12a	228 987,56 zł	
36	Budynek mieszkalny	Forleczna	15	232 810,27 zł	
37	Budynek mieszkalny	Forleczna	16	227 180,56 zł	
38	Budynek mieszkalny	Forleczna	18a	109 512,03 zł	
39	Budynek mieszkalny	Forleczna	20	194 867,06 zł	
40	Budynek mieszkalny	Forleczna	20a	136 188,04 zł	
41	Budynek mieszkalny	Forleczna	22	216 875,88 zł	
42	Budynek mieszkalny	Forleczna	24	201 114,81 zł	
43	Budynek mieszkalny	Forleczna	26	86 479,10 zł	
44	Budynek mieszkalny	Forleczna	8a	194 250,20 zł	
45	Budynek mieszkalny	Forleczna/Grunwaldzka	28/2,4,6	414 222,75 zł	
46	Budynek mieszkalny	Groblowa	4	455 768,31 zł	
47	Budynek mieszkalny	Groblowa	13	458 282,90 zł	
48	Budynek mieszkalny	Groblowa	13a	204 704,00 zł	
49	Budynek mieszkalny	Groblowa	19a	67 625,90 zł	
50	Budynek mieszkalny	Grunwaldzka	21,21a	271 132,06 zł	
51	Budynek mieszkalny	Hallera	26	280 771,20 zł	
52	Budynek mieszkalny	Hallera	52a	101 424,53 zł	
53	Budynek mieszkalny	Hallera	53a	102 724,74 zł	
54	Budynek mieszkalny	Hallera	54a	103 333,43 zł	
55	Budynek mieszkalny	Jagiello	1-3	318 038,60 zł	
56	Budynek mieszkalny	Kalinowa	6	180 792,14 zł	
57	Budynek mieszkalny	Kalinowa	8	87 912,03 zł	
58	Budynek mieszkalny	Kalinowa	8C	105 102,16 zł	
59	Budynek mieszkalny	Kalinowa	8a	37 964,18 zł	
60	Budynek mieszkalny	Kalinowa	8a	33 800,71 zł	
61	Budynek mieszkalny	Karobinierów	5	679 008,44 zł	
62	Budynek mieszkalny	Karobinierów	5a	348 251,08 zł	
63	Budynek mieszkalny	Karobinierów	5b	122 285,51 zł	
64	Budynek mieszkalny	Kilińskiego	12	427 247,25 zł	
65	Budynek mieszkalny	Kiełbasa	5	55 597,23 zł	
66	Budynek mieszkalny	Konarskiego	11	261 393,67 zł	
67	Budynek mieszkalny	Konarskiego	11a	86 551,33 zł	
68	Budynek mieszkalny	Koszyków Gajskich	23	287 474,85 zł	
69	Budynek mieszkalny	Koszyków Gajskich	29-1	330 497,85 zł	
70	Budynek mieszkalny	Koszyków Gajskich	23a	28 287,67 zł	
71	Budynek mieszkalny	Koszyków Gajskich	29a	116 766,42 zł	
72	Budynek mieszkalny	Koszyków Gajskich	29b	15 420,21 zł	
73	Budynek mieszkalny	Koszyków Gajskich	39/41	81 181,73 zł	
74	Budynek mieszkalny	Koszyków Gajskich	43/45	79 798,80 zł	
75	Budynek mieszkalny	Kościelna	21	31 983,05 zł	
76	Budynek mieszkalny	Kościelna/Stara	28/9	184 079,83 zł	
77	Budynek mieszkalny	Kościuszki	17	272 095,23 zł	
78	Budynek mieszkalny	Kościuszki	65/66	220 413,93 zł	



# Budynki własne

78	Budynek mieszkalny	Końskie	7	157 730,74 zł
80	Budynek mieszkalny	Końskie/Forcieczna	48/9	676 312,40 zł
81	Budynek mieszkalny	Końskie/Wąska	16/18	417 024,00 zł
82	Budynek mieszkalny	Kruszelnickiego	10	24 029,19 zł
83	Budynek mieszkalny	Kustronia	28	84 001,04 zł
84	Budynek mieszkalny	Kwiatowa	12/13a	206 513,23 zł
85	Budynek mieszkalny	Kwiatowa	13b/13c	82 530,97 zł
86	Budynek mieszkalny	Kwiatowa	13d	37 855,24 zł
87	Budynek mieszkalny	Kwiatowa	15	81 280,29 zł
88	Budynek mieszkalny	Kwiatowa	15a	52 486,14 zł
89	Budynek mieszkalny	Kwiatowa	15b	71 881,62 zł
90	Budynek mieszkalny	Kwiatowa	23/25	159 570,66 zł
91	Budynek mieszkalny	Kwiatowa	25a/b	126 425,71 zł
92	Budynek mieszkalny	Kwiatowa	29	187 052,11 zł
93	Budynek mieszkalny	Kwiatowa	29a	21 620,86 zł
94	Budynek mieszkalny	Lasowicka	12	303 875,16 zł
95	Budynek mieszkalny	Legionów	1	154 038,11 zł
96	Budynek mieszkalny	Legionów	11	246 881,93 zł
97	Budynek mieszkalny	Legionów	17	361 904,40 zł
98	Budynek mieszkalny	Legionów	17a	46 019,80 zł
99	Budynek mieszkalny	Legionów	17b	26 676,00 zł
100	Budynek mieszkalny	Legionów	30a	56 105,12 zł
101	Budynek mieszkalny	Legionów	49	602 881,24 zł
102	Budynek mieszkalny	Legionów	74/84	63 841,04 zł
103	Budynek mieszkalny	Legionów/Putaskiego	5/1	484 205,20 zł
104	Budynek mieszkalny	Libera	14	103 323,46 zł
105	Budynek mieszkalny	Libera	16	40 547,02 zł
106	Budynek mieszkalny	Libera	6,6b	110 184,16 zł
107	Budynek mieszkalny	Lipowa	37	516 701,56 zł
108	Budynek mieszkalny	Lipowa	37a	604 521,10 zł
109	Budynek mieszkalny	Maronkowskiego	17	17 357,82 zł
110	Budynek mieszkalny	Maronkowskiego	5	330 782,40 zł
111	Budynek mieszkalny	Maronkowskiego	5a	123 541,00 zł
112	Budynek mieszkalny	Maronkowskiego	7	387 405,71 zł
113	Budynek mieszkalny	Maronkowskiego	7a	145 361,97 zł
114	Budynek mieszkalny	Mateki	2	115 488,74 zł
115	Budynek mieszkalny	Mateki	5	398 265,82 zł
116	Budynek mieszkalny	Mateki	5a	20 065,62 zł
117	Budynek mieszkalny	Mazurska	4	88 526,10 zł
118	Budynek mieszkalny	Mazurska	6	89 973,70 zł
119	Budynek mieszkalny	Mazurska	10	90 573,91 zł
120	Budynek mieszkalny	Mazurska	12	91 457,55 zł
121	Budynek mieszkalny	Mazurska	13	239 591,88 zł
122	Budynek mieszkalny	Mazurska	6a	221 955,43 zł
123	Budynek mieszkalny	Mazurska	8	133 545,98 zł
124	Budynek mieszkalny	Mickiewicza	1	121 561,05 zł
125	Budynek mieszkalny	Mickiewicza	18/18a	422 130,60 zł
126	Budynek mieszkalny	Mickiewicza	18b	14 845,19 zł
127	Budynek mieszkalny	Mickiewicza	18	302 321,26 zł
128	Budynek mieszkalny	Mickiewicza	18a	49 881,89 zł
129	Budynek mieszkalny	Mickiewicza	18b	198 256,77 zł
130	Budynek mieszkalny	Mickiewicza	18c	379 388,06 zł
131	Budynek mieszkalny	Mickiewicza	18d	244 040,64 zł
132	Budynek mieszkalny	Mickiewicza	19/19a	345 147,42 zł
133	Budynek mieszkalny	Mickiewicza	19b	86 688,10 zł
134	Budynek mieszkalny	Mickiewicza	20	239 630,50 zł
135	Budynek mieszkalny	Mickiewicza	20a	44 344,40 zł
136	Budynek mieszkalny	Mickiewicza	20b	34 638,79 zł
137	Budynek mieszkalny	Mickiewicza	25/25a	261 619,11 zł
138	Budynek mieszkalny	Mickiewicza	25b	41 283,32 zł
139	Budynek mieszkalny	Mickiewicza/Murawa	3/24/25	234 819,86 zł
140	Budynek mieszkalny	Moniuszki	6/6b	410 752,50 zł
141	Budynek mieszkalny	Murawa	5b	73 359,00 zł
142	Budynek mieszkalny	Murawa	43	15 950,02 zł
143	Budynek mieszkalny	Murawa	14	20 494,76 zł
144	Budynek mieszkalny	Murawa	16	116 416,51 zł
145	Budynek mieszkalny	Murawa	28	26 705,62 zł
146	Budynek mieszkalny	Murawa	51	15 275,71 zł
147	Budynek mieszkalny	Nadgórna	13	134 820,53 zł
148	Budynek mieszkalny	Nadgórna	13a	138 320,61 zł
149	Budynek mieszkalny	Nadgórna	15/17	323 824,40 zł
150	Budynek mieszkalny	Nadgórna	18	100 085,64 zł
151	Budynek mieszkalny	Nadgórna	27	77 304,82 zł
152	Budynek mieszkalny	Nadgórna	31	285 283,30 zł
153	Budynek mieszkalny	Nadgórna	40	158 814,82 zł
154	Budynek mieszkalny	Nadgórna	37	368 849,04 zł
155	Budynek mieszkalny	Nadgórna	57a	104 254,25 zł
156	Budynek mieszkalny	Nadgórna	60	341 555,04 zł
157	Budynek mieszkalny	Nadgórna	63	187 802,54 zł

# Budynki własne

158	Budynek mieszkalny	Narutowicza	14	117 605,59 zł
159	Budynek mieszkalny	Narutowicza	15	242 298,10 zł
160	Budynek mieszkalny	Narutowicza	17	111 745,78 zł
161	Budynek mieszkalny	Narutowicza	19	110 164,09 zł
162	Budynek mieszkalny	Narutowicza	23	266 208,89 zł
163	Budynek mieszkalny	Narutowicza	26	267 702,55 zł
164	Budynek mieszkalny	Narutowicza	27	256 043,23 zł
165	Budynek mieszkalny	Narutowicza	15a	106 077,11 zł
166	Budynek mieszkalny	Narutowicza	15b	50 359,94 zł
167	Budynek mieszkalny	Narutowicza	15c	204 507,10 zł
168	Budynek mieszkalny	Narutowicza	25a	103 468,43 zł
169	Budynek mieszkalny	Narutowicza	27a	108 433,49 zł
170	Budynek mieszkalny	Narutowicza	27b	44 855,69 zł
171	Budynek mieszkalny	Paderewskiego	12	151 119,54 zł
172	Budynek mieszkalny	Paderewskiego	30	100 083,90 zł
173	Budynek mieszkalny	Paderewskiego	32	111 585,70 zł
174	Budynek mieszkalny	Paderewskiego	31	26 778,25 zł
175	Budynek mieszkalny	Paderewskiego	68	105 536,74 zł
176	Budynek mieszkalny	Paderewskiego	72	132 144,96 zł
177	Budynek mieszkalny	Pańska	2	155 387,70 zł
178	Budynek mieszkalny	Pańska	23	122 135,32 zł
179	Budynek mieszkalny	Pańska	4	129 836,63 zł
180	Budynek mieszkalny	Pańska	6	150 118,18 zł
181	Budynek mieszkalny	Pańska	8	109 980,70 zł
182	Budynek mieszkalny	Pańska	4	179 214,20 zł
183	Budynek mieszkalny	Pańska	13-14	197 386,03 zł
184	Budynek mieszkalny	Piłsudskiego	13/	82 615,57 zł
185	Budynek mieszkalny	Piłsudskiego	68	52 945,93 zł
186	Budynek mieszkalny	Piłsudskiego	79	150 301,47 zł
187	Budynek mieszkalny	Pomorska	5	33 030,49 zł
188	Budynek mieszkalny	Poniatowskiego	10	200 010,52 zł
189	Budynek mieszkalny	Poniatowskiego/Podchorążego	12/2	346 484,41 zł
190	Budynek mieszkalny	Poprzeczna	8	149 030,13 zł
191	Budynek mieszkalny	Poprzeczna/Pańska	8/13	257 588,79 zł
192	Budynek mieszkalny	Prusa	10	56 677,87 zł
193	Budynek mieszkalny	Pułaskiego	13	143 014,48 zł
194	Budynek mieszkalny	Pułaskiego	13b	27 016,88 zł
195	Budynek mieszkalny	Pułaskiego	17	267 868,00 zł
196	Budynek mieszkalny	Pułaskiego	17a	45 349,20 zł
197	Budynek mieszkalny	Pułaskiego	18	89 400,11 zł
198	Budynek mieszkalny	Pułaskiego	18a	125 025,96 zł
199	Budynek mieszkalny	Pułaskiego	28a	71 100,43 zł
200	Budynek mieszkalny	Pułaskiego	8a	116 080,61 zł
201	Budynek mieszkalny	Raczkiewicza	26	510 671,97 zł
202	Budynek mieszkalny	Raczkiewicza	28	403 154,37 zł
203	Budynek mieszkalny	Rybicka	11	146 513,48 zł
204	Budynek mieszkalny	Rybicka	13	237 918,76 zł
205	Budynek mieszkalny	Rybicka	4	175 312,56 zł
206	Budynek mieszkalny	Rybicka	41b	46 282,88 zł
207	Budynek mieszkalny	Rybicka	41c	181 025,30 zł
208	Budynek mieszkalny	Rybicka	6. 6a	343 413,00 zł
209	Budynek mieszkalny	Rybicka	7	181 090,32 zł
210	Budynek mieszkalny	Rynek	10	102 544,52 zł
211	Budynek mieszkalny	Rynek	15	81 143,00 zł
212	Budynek mieszkalny	Rynek	16	122 331,60 zł
213	Budynek mieszkalny	Rynek	3/5	321 670,32 zł
214	Budynek mieszkalny	Sienkiewicza	11	344 728,14 zł
215	Budynek mieszkalny	Sienkiewicza	7	175 898,68 zł
216	Budynek mieszkalny	Sikorskiego	17	38 976,00 zł
217	Budynek mieszkalny	Sikorskiego	18a	69 554,00 zł
218	Budynek mieszkalny	Sikorskiego	24	160 303,82 zł
219	Budynek mieszkalny	Sikorskiego	26	136 190,50 zł
220	Budynek mieszkalny	Sikorskiego	26/28	227 230,50 zł
221	Budynek mieszkalny	Słowackiego	22	273 902,15 zł
222	Budynek mieszkalny	Słowackiego	28	136 845,43 zł
223	Budynek mieszkalny	Słowackiego	6	35 842,42 zł
224	Budynek mieszkalny	Smoleńskiego	7	36 226,45 zł
225	Budynek mieszkalny	Sobieskiego	4	132 470,15 zł
226	Budynek mieszkalny	Spichrzowa	21/23	214 300,50 zł
227	Budynek mieszkalny	Spichrzowa	30 <sup>1</sup>	37 435,76 zł
228	Budynek mieszkalny	Spichrzowa	31	69 658,89 zł
229	Budynek mieszkalny	Spichrzowa	34	64 213,57 zł
230	Budynek mieszkalny	Spichrzowa	57	116 605,84 zł
231	Budynek mieszkalny	Sportowców	4	62 771,18 zł
232	Budynek mieszkalny	Sportowców	8	156 308,40 zł
233	Budynek mieszkalny	Sportowców	14	146 583,92 zł
234	Budynek mieszkalny	Sportowców	20	79 035,06 zł
235	Budynek mieszkalny	Sportowców	12	73 572,40 zł
236	Budynek mieszkalny	Szosa	22	174 850,06 zł



# Budynki własne

237	Budynek mieszkalny	Starorynkowa	12/14	222 011,01 zł	
238	Budynek mieszkalny	Starorynkowa	16	147 416,02 zł	
239	Budynek mieszkalny	Starzica	5/5a	744 829,40 zł	
240	Budynek mieszkalny	Starzica	7	285 588,81 zł	
241	Budynek mieszkalny	Starzica/Dworcowa	4/3	445 824,88 zł	
242	Budynek mieszkalny	Szewska	12	77 693,78 zł	
243	Budynek mieszkalny	Szewska	19	69 278,79 zł	
244	Budynek mieszkalny	Szewska	21	67 338,68 zł	
245	Budynek mieszkalny	Sokoła	1/1a	267 610,02 zł	
246	Budynek mieszkalny	Szpitana	2	308 302,32 zł	
247	Budynek mieszkalny	Tetmajera	1	130 402,80 zł	
248	Budynek mieszkalny	Tetmajera	4	45 341,03 zł	
249	Budynek mieszkalny	Torunskie	12	686 455,43 zł	
250	Budynek mieszkalny	Torunskie	13	226 612,62 zł	
251	Budynek mieszkalny	Torunskie	15	178 785,18 zł	
252	Budynek mieszkalny	Torunskie	21a	101 382,51 zł	
253	Budynek mieszkalny	Torunskie	21b	42 915,75 zł	
254	Budynek mieszkalny	Torunskie	33	378 938,32 zł	
255	Budynek mieszkalny	Torunskie	33a	61 180,29 zł	
256	Budynek mieszkalny	Torunskie	33b	52 580,61 zł	
257	Budynek mieszkalny	Torunskie	33c	208 610,76 zł	
258	Budynek mieszkalny	Torunskie/Marcinkowskiego	34/1	344 961,81 zł	
259	Budynek mieszkalny	Tysiąclecia	71	6 312,58 zł	
260	Budynek mieszkalny	Tysiąclecia	79	64 831,87 zł	
261	Budynek mieszkalny	Tysiąclecia	97	95 145,34 zł	
262	Budynek mieszkalny	Warszawska	55	137 048,81 zł	
263	Budynek mieszkalny	Warszawskiego	76	58 681,26 zł	
264	Budynek mieszkalny	Wąska	24	123 884,88 zł	
265	Budynek mieszkalny	Włocławska/Długa	1/2	251 673,61 zł	
266	Budynek mieszkalny	Widłana	7	286 095,72 zł	
267	Budynek mieszkalny	Widłana	7a	126 359,76 zł	
268	Budynek mieszkalny	Wodna	3	326 322,70 zł	
269	Budynek mieszkalny	Wodna	3a	117 018,72 zł	
270	Budynek mieszkalny	Wybickiego	17	328 606,92 zł	
271	Budynek mieszkalny	Zapoczne	2	3 035 120,44 zł	
272	Budynek mieszkalny	Zamkowa	11	47 824,14 zł	
273	Budynek mieszkalny	Zeromskiego	9	78 843,45 zł	
274	Budynek administracyjny	Miodowicza	23	340 386,09 zł	✓
275	Budynek niemieszkalny	Dworcowa	35	3 426,14 zł	
276	Budynek niemieszkalny	Kalinowa	00a	32 875,62 zł	
277	Budynek niemieszkalny	Legionów	79/81	88 781,83 zł	
278	Budynek niemieszkalny	Miodowicza	23c	11 198,47 zł	
279	Budynek niemieszkalny	Miodowicza	25c	5 747,18 zł	
280	Budynek niemieszkalny	Narutowicza	14	19 562,40 zł	
281	Budynek niemieszkalny	Pulaskiego	13c	6 215,99 zł	
282	Budynek niemieszkalny	Rapeckiego	53/55	135 324,38 zł	
283	Budynek niemieszkalny	Torunskie	21	29 935,40 zł	
284	Budynek niemieszkalny	Torunskie	25/27	248 801,95 zł	
285	Budynek użytkowy garażowy	Warszawska	58	11 317,49 zł	
286	Lokal użytkowy	Chelmska	40	63 300,00 zł BOM 1	✓
287	Lokal użytkowy	Karłowicza	6c	13 229,61 zł	
288	Lokal użytkowy	Legionów	79/81	42 600,00 zł BOM 2	✓
289	Lokal użytkowy	Rynek	15/16	38 200,00 zł BOM 2	✓
290	Nakłady na odpłatne przychodni na mieszkania			78 063,42 zł	
291	Prace handlowe	Al. 25-go stycznia	38/40	2 702 702,84 zł	✓
				Razem:	56 672 093,67 zł

Powstanie Zakład Ubezpieczeń  
Spółka Akcyjna  
Inspektorat w Grudziądzu  
Pion Kierują Kierownictwa  
Zespół Underwritingowy-Sprzedażowy w  
Grudziądzu

*mgr Przemysław Kalisz*

DYREKTOR  
Inspektoratu PZU S.A.  
*Achim Guzicki*

SPECJALISTA  
ds. Sprzedaży/Negocjator  
*Bożena Giedert*

CESJA dotycząca dla LPA Zakupów  
nierodowicie  
*Bożena Giedert*  
SPECJALISTA  
ds. Sprzedaży/Negocjator  
*Bożena Giedert*

Numer sprawy: T650/06

Grudziądz, dnia 21.12.2006 r.

### Propozycja komisji o wyborze najkorzystniejszej oferty

Komisja przetargowa powołana do przygotowania i przeprowadzenia postępowania o udzielenie zamówienia na: Budowa budynków mieszkalnych wielorodzinnych Nr 3 i 4 z elementami infrastruktury technicznej na terenie O/M „Nowe Tarpno” przy ul. Kruszelnickiego w Grudziądzu proponuje po uzupełnieniu dokumentów w dniu 20.12.2006r. przez Zakład Remontowo – Budowlany „REM – BUD” s. c. z Grudziądza udzielić zamówienie wykonawcom:

**Zadanie I** – oferta Nr 2 Zakład Remontowo – Budowlany „REM – BUD” s. c.

M. Mateczyński, E. Kosiński, M. Rybicki  
ul. Dąbrowskiego 15, 86 – 300 Grudziądz

Oferta nr 2 w zadaniu I jest najkorzystniejsza, otrzymała najwyższą ilość punktów 100 pkt.

**Zadanie II** – oferta nr 1 Przedsiębiorstwo „SOLGRUD” Sp. z o.o.

ul. Olchowa 4  
86 – 300 Grudziądz

Oferta Nr 1 w zadaniu I jest najkorzystniejsza, otrzymała najwyższą ilość punktów 100 pkt.

Podpisy komisji:

1. *Ziem*  
2. *am*  
3. *Staszewski*  
4. *On*  
5. *Chudziński*  
6. *Tajnik*

Zatwierdza:

Potwierdzam zgodność  
kopii z oryginałami

19.01.07 data  
Tajnik podpis

PREZES ZARZĄDU

mgr Przemysław Kaleta



Andrzej Sokalski  
NOTARIUSZ  
w Grudziądzu, ul. Wybickiego 44  
tel./fax 46 233-44

202.1/12.14

Repertorium A 2167/2005

## AKT NOTARIALNY

WYPIS

Dnia trzydziestego czerwca dwa tysiące piątego roku /30.06.2005/ w Kancelarii Notarialnej w Grudziądzu przy ul. Wybickiego 44, przed notariuszem Andrzejem Sokalskim stawili się: -----

1. **Danuta Helena Pilewska,** -----

/dowód osobisty DD 6558855, PESEL 56111604389/, -----  
zamieszkała w Grudziądzu, przy ul. CWK 3/36, -----  
działająca w tej czynności w imieniu i na rzecz Gminy Miasto Grudziądz, na podstawie pełnomocnictwa udzielonego jej przez Prezydenta Grudziądza Andrzeja Zygmunta Wiśniewskiego, sporządzonego w formie aktu notarialnego 18 marca 2004 r. przez notariusza Andrzeja Sokalskiego, za nr Repertorium A 1117/2004 oświadczając, że pełnomocnictwo to nie zostało odwołane i jej umocowanie do reprezentowania Gminy Miasto Grudziądz nie wygasło, -----

2. **Przemysław Kaleta,** -----

/dowód osobisty DB 6612785, PESEL 67010500894/, -----  
zamieszkały w Grudziądzu, przy ul. Warszawskiej 19/32, -----  
działający w tej czynności w imieniu Miejskiego Przedsiębiorstwa Gospodarki Nieruchomościami Spółki z ograniczoną odpowiedzialnością z siedzibą w Grudziądzu, zarejestrowanej w Rejestrze Przedsiębiorców Krajowego Rejestru Sądowego pod nr KRS 39577, prowadzonego przez Sąd Rejonowy w Toruniu VII Wy-

dział Krajowego Rejestru Sądowego, jako Prezes Zarządu, a uprawnienia stawającego do reprezentowania Spółki ustalił notariusz na podstawie okazanego mu odpisu aktualnego z Rejestru Przedsiębiorców wydanego przez wymieniony Sąd dnia 30 kwietnia 2004 r. oświadczając, że dane zawarte w rejestrze nie uległy zmianie i jego umocowanie do reprezentacji Spółki nie wygasło, – adres do doręczeń: MPGN, 86-300 Grudziądz, ul. Mickiewicza 23, Tożsamość stawających notariusz ustalił na podstawie okazanych mu dowodów osobistych, których numery wypisano odpowiednio pod nazwiskami. -----

## UMOWA SPRZEDAŻY

- § 1. Danuta Helena Pilewska w imieniu Gminy Miasto Grudziądz oświadczyła, że reprezentowana przez nią Gmina: -----
- jest właścicielem zabudowanej nieruchomości położonej w Grudziądzu, przy ul. Krótkiej, Legionów /dawniej Świerczewskiego/ i Kruszelnickiego, o powierzchni 05.27.11 ha /pięć hektarów dwa tysiące siedemset jedenaście metrów kwadratowych/, dla której Sąd Rejonowy Wydział Ksiąg Wieczystych w Grudziądzu prowadzi księgę wieczystą Kw nr 18416, że w dziale III i IV tej księgi wieczystej wpisów nie ma, na dowód czego okazała odpis powołanej księgi wieczystej sporządzony przez wymieniony Sąd dnia 7 kwietnia 2005 r., że nie jest jej wiadome o złożeniu jakichkolwiek wniosków do Sądu celem zmiany wpisów w tej księdze wieczystej oraz, że nie toczy się postępowanie administracyjne dotyczące prawidłowości nabycia przedmiotowej nieruchomości przez Gminę Miasto Grudziądz,
  - że przedmiotową nieruchomość Gmina Miasto Grudziądz nabyła na podstawie decyzji wojewody toruńskiego, -----
  - że wyżej wymieniona nieruchomość wolna jest od wszelkich długów, obciążeń i ograniczeń w rozporządzaniu oraz, że nie istnieją osoby, które posiadają prawo pierwszeństwa do nabycia przedmiotowej nieruchomości, zgodnie z art. 34 ustawy o gospodarce nieruchomościami. -----
- Według nowych pomiarów geodezyjnych powierzchnia przedmiotowej nieruchomości wynosi obecnie 05.22.92 ha /pięć hektarów dwa tysiące dwieście dziewięćdziesiąt dwa metry kwadratowe/, a w jej skład wchodzi między innymi zabudowana nieruchomość o powierzchni 03.65.52 ha /trzy hektary sześć tysięcy pięćset pięćdziesiąt dwa metry





kwadratowe/, oznaczona w ewidencji gruntów na opisach i mapach sporządzonych przez Urząd Miejski w Grudziądzu dnia 18 kwietnia 2005 r. nr działki 42/19, nr mapy 28, nr jedn. grunt. G.45 obrębu 54 Grudziądz i sklasyfikowana jest jako inne tereny zabudowane i tereny rolne, a według oświadczenia stawających na przedmiotowej nieruchomości znajdują dwa murowane budynki parterowe oraz fundamenty po byłych szklarniach. -----

§ 2. Stawający okazali: -----

a/ uchwałę nr 191/93 Zarządu Miasta Grudziądza z dnia 10 maja 1993 r. podjętą stosownie do uchwały nr XL/15/93 Rady Miejskiej w Grudziądzu z dnia 14 kwietnia 1993 r. w sprawie zasad nabywania, zbywania i obciążania nieruchomości gruntowych oraz ich wydzierżawiania lub najmu na okres dłuższy niż trzy lata, w sprawie przeznaczenia do zbycia nieruchomości stanowiących Mienie Gminy Miasto Grudziądz wraz z załącznikiem stanowiącym wykaz przedmiotowych nieruchomości, obejmujący między innymi nieruchomość położoną w Grudziądzu, przy ul. Legionów – Krótka – Powstańców Wielkopolskich, oznaczoną nr działki 42/2, o powierzchni 38.493 m<sup>2</sup> /trzydzieści osiem tysięcy czterysta dziewięćdziesiąt trzy metry kwadratowe/ i działki nr 47 o powierzchni 7.153 m<sup>2</sup> /siedem tysięcy sto pięćdziesiąt trzy metry kwadratowe/, zapisanych w księdze wieczystej Kw nr 18416, -----

b/ uchwałę nr XXXVI/28/05 Rady Miejskiej Grudziądza z dnia 23 lutego 2005 r. wraz z uchwałą nr XLI/98/05 Rady Miejskiej Grudziądza z dnia 29 czerwca 2005 r. zmieniającą wcześniej powołaną uchwałę w sprawie zwolnienia z obowiązku zbycia w drodze przetargu nieruchomości położonej w Grudziądzu, przy ul. Kruszelnickiego, o powierzchni 36.552 m<sup>2</sup>, oznaczonej nr działki 42/19, zapisanej w księdze wieczystej Kw nr 18416 na rzecz Miejskiego Przedsiębiorstwa Gospodarki Nieruchomościami Spółki z ograniczoną odpowiedzialnością z siedzibą w Grudziądzu, z przeznaczeniem na cele budownictwa mieszkaniowego wielorodzinnego, podjętą w trybie art. 37 ust. 3 ustawy o gospodarce nieruchomościami, -----

c/ zarządzenie Prezydenta Grudziądza nr 225/05 z dnia 21 czerwca 2005 r. w sprawie sposobu zapłaty należności z tytułu ceny sprzedaży nieruchomości położonej w Grudziądzu, przy ul. Kruszelnickiego, oznaczonej nr działki 42/19 o powierzchni 36.552 m<sup>2</sup>, określające wielkość poszczególnych rat i termin ich zapłaty oraz zabezpieczenia spłaty rat hipoteką oraz ich oprocentowania, -----

d/ uchwałę Rady Miejskiej w Grudziądzu z dnia 27 maja 1998 r., nr LII/903/98 w sprawie określenia zasad dotyczących obciążania nieruchomości gruntowych oraz ich wydzierżawiania na okres dłuższy niż trzech lat, znajdującą się przy oryginale aktu





notarialnego sporządzonego w tutejszej Kancelarii Notarialnej z dnia 23 grudnia 1999 roku, za nr Repertorium A 1584/1999, -----

e/ zarządzenie Prezydenta Grudziądza nr 140/05 z dnia 18 kwietnia 2005 r. w sprawie obciążenia nieruchomości stanowiącej własność Gminy Miasto Grudziądz położonej w Grudziądzu, przy ul. Kruszelnickiego, oznaczonej nr działki 42/19, o powierzchni 36.552 m<sup>2</sup>, wchodzącej w skład nieruchomości zapisanej w księdze wieczystej Kw nr 18416, prawem służebności gruntowej na rzecz każdorazowego właściciela nieruchomości oznaczonej nr działki 42/18 o powierzchni 446 m<sup>2</sup> /czterysta czterdzieści sześć metrów kwadratowych/, zapisanej w księdze wieczystej Kw nr 18416 w celu zapewnienia dostępu do drogi publicznej, przy czym wykonywanie przedmiotowej służebności następować będzie nieodpłatnie, natomiast każdorazowy właściciel nieruchomości władnącej ma obowiązek ponoszenia kosztów związanych z utrzymaniem drogi dojazdowej w należytym stanie oraz odpowiada za utrzymanie porządku, -----

f/ zarządzenie Prezydenta Grudziądza nr 141/05 z dnia 18 kwietnia 2005 r. w sprawie obciążenia nieruchomości stanowiącej własność Gminy Miasto Grudziądz położonej w Grudziądzu, przy ul. Kruszelnickiego, oznaczonej nr działki 47/1, o powierzchni 1.141 m<sup>2</sup> /jeden tysiąc sto czterdzieści jeden metrów kwadratowych/, wchodzącej w skład nieruchomości zapisanej w księdze wieczystej Kw nr 18416, prawem służebności gruntowej na rzecz każdorazowego właściciela nieruchomości oznaczonej nr działki 42/19 o powierzchni 36.552 m<sup>2</sup>, zapisanej w księdze wieczystej Kw nr 18416 w celu zapewnienia dostępu do drogi publicznej, przy czym wykonywanie przedmiotowej służebności następować będzie nieodpłatnie, natomiast każdorazowy właściciel nieruchomości władnącej ma obowiązek ponoszenia kosztów związanych z utrzymaniem drogi dojazdowej w należytym stanie oraz odpowiada za utrzymanie porządku, -----

g/ protokół z rokowań pomiędzy Gminą Miasto Grudziądz a Miejskim Przedsiębiorstwem Gospodarki Nieruchomościami Spółką z ograniczoną odpowiedzialnością z siedzibą w Grudziądzu z dnia 27 czerwca 2005 r. w sprawie sprzedaży nieruchomości położonej w Grudziądzu, przy ul. Kruszelnickiego, oznaczonej nr działki 42/19, o powierzchni 36.552 m<sup>2</sup>, zapisanej w księdze wieczystej Kw nr 18416, za cenę 1.501.000,00 zł. /jeden milion pięćset jeden tysięcy złotych/ z przeznaczeniem na cele budownictwa mieszkaniowego wielorodzinnego, określający sposób zapłaty należności, zabezpieczenie hipoteką rozłożonej na raty ceny, oprocentowania części rozłożonej na raty ceny oraz określający ustanowienie służebności gruntowych w celu dostępu



do drogi publicznej, -----

h/ ostateczną decyzję Urzędu Miejskiego w Grudziądzu z dnia 26 października 2001 roku, nr GN.7430-168/01 zatwierdzającą projekt podziału nieruchomości zapisanej w księdze wieczystej Kw nr 18416, oznaczonej nr działek 42/2, 47 i 45/2, o powierzchni 05.27.11 ha, położonej w Grudziądzu, przy ul. Kruszelnickiego – Legionów, przez wydzielenie z niej między innymi działki nr 42/17, o powierzchni 03.70.18 ha /trzy hektary siedem tysięcy osiemnaście metrów kwadratowych/ oraz działki nr 47/1 o powierzchni 1.141 m<sup>2</sup>, -----

i/ ostateczną decyzję Urzędu Miejskiego w Grudziądzu z dnia 31 marca 2005 roku, nr GN.7430-26/05 zatwierdzającą projekt podziału nieruchomości zapisanej w księdze wieczystej Kw nr 18416, oznaczonej nr działek 42/17, o powierzchni 03.70.18 ha, położonej w Grudziądzu, przy ul. Kruszelnickiego, przez wydzielenie z niej działki nr 42/18, o powierzchni 466 m<sup>2</sup> /czteryście sześćdziesiąt sześć metrów kwadratowych/ oraz działki nr 42/19 o powierzchni 03.65.52 ha, -----

j/ uchwałę nr 1/2005 Zgromadzenia Wspólników Miejskiego Przedsiębiorstwa Gospodarki Nieruchomościami Spółki z ograniczoną odpowiedzialnością z siedzibą w Grudziądzu z dnia 25 kwietnia 2005 r., w sprawie nabycia nieruchomości położonej w Grudziądzu, przy ul. Kruszelnickiego, oznaczonej nr działki 42/19, zapisanej w księdze wieczystej Kw nr 18416, o powierzchni 36.552 m<sup>2</sup>, za cenę 1.501.000,00 zł. /jeden milion pięćset jeden tysięcy złotych/ z przeznaczeniem na cele budownictwa mieszkaniowego wielorodzinnego. -----

§ 3. Danuta Helena Pilewska w imieniu Gminy Miasto Grudziądz ustanawia na nieruchomości oznaczonej nr działki 42/19 o powierzchni 36.552 m<sup>2</sup>, wchodzącej w skład nieruchomości zapisanej w księdze wieczystej Kw nr 18416 nieodpłatną służebność gruntową polegającą na prawie przechodu i przejazdu w pasie gruntu wyznaczonego na załączonej mapie, w celu zapewnienia dostępu do drogi publicznej, na rzecz każdorazowego właściciela nieruchomości oznaczonej nr działki 42/18 o powierzchni 466 m<sup>2</sup>, zapisanej w księdze wieczystej Kw nr 18416. -----

Każdorazowy właściciel nieruchomości władnącej zobowiązany jest do ponoszenia kosztów związanych z utrzymaniem drogi dojazdowej w należytym stanie oraz odpowiada za utrzymanie porządku. -----

Wartość powyższej służebności określili stawający na kwotę 1.000,00 zł. /jeden tysiąc złotych/. -----

Strony oświadczyły, że powyższa służebność jest zwolniona z podatku VAT z uwagi na jej nieodpłatny charakter. -----

§ 4. Danuta Helena Pilewska w imieniu Gminy Miasto Grudziądz sprzedaje



Miejskiemu Przedsiębiorstwu Gospodarki Nieruchomościami Spółce z ograniczoną odpowiedzialnością z siedzibą w Grudziądzu za cenę 1.501.000,00 zł. /jeden milion pięćset jeden tysięcy złotych/ z nieruchomości zapisanej w księdze wieczystej Kw nr 18416 zabudowaną nieruchomość o powierzchni 36.552 m<sup>2</sup>, oznaczoną nr działki 42/19, opisaną w paragrafie pierwszym tego aktu, a Przemysław Kaleta w imieniu Miejskiego Przedsiębiorstwa Gospodarki Nieruchomościami Spółki z ograniczoną odpowiedzialnością z siedzibą w Grudziądzu przedmiotową nieruchomość, za wymienioną cenę na cele budownictwa mieszkaniowego wielorodzinnego, kupuje. -----

Danuta Helena Pilewska oświadczyła, że znajdujące się na przedmiotowej nieruchomości budynki zostały wybudowane ponad pięć lat temu. i w rozumieniu art. 43 ust. 2 ustawy z dnia 11 marca 2004 roku o podatku od towarów i usług /Dz. U. nr 54 poz. 535/ są towarami używanymi, że nie przysługiwało Gminie w związku z nabyciem powyższych budynków prawo do obniżenia podatku należnego o podatek naliczony, a wobec powyższego sprzedaż budynków wraz z gruntem zgodnie z art. 29 ust. 5 wymienionej ustawy zwolniona jest z podatku VAT, że nie zachodzą przesłanki wyłączające zwolnienie z tego podatku określone w art. 43 ust. 6 wymienionej ustawy z uwagi na nie poniesienie przez zbywcę wydatków na ulepszenie, które stanowiłyby co najmniej 30% /trzydzieści procent/ wartości początkowej zbywanych praw oraz zapewniła, że w związku ze sprzedażą budynków będzie wystawiana faktura VAT. ----

§ 5. Umówioną przez strony cenę Miejskie Przedsiębiorstwo Gospodarki Nieruchomościami Spółka z ograniczoną odpowiedzialnością z siedzibą w Grudziądzu zapłaci Gminie Miasto Grudziądz w następujący sposób: -----

a/ kwotę 1.201.000,00 zł. /jeden milion dwieście jeden tysięcy złotych/ kupując zapłaciła sprzedającej w dniu dzisiejszym przed podpisaniem tego aktu na konto Urzędu Miejskiego, co stawający zgodnie oświadczają, -----

b/ pozostałą część ceny w kwocie 300.000,00 zł. /trzysta tysięcy złotych/ Spółka zapłaci Gminie Miasto Grudziądz na konto Urzędu Miejskiego w Grudziądzu Wydział Finansowy Bank Millennium S.A. Grudziądz nr 72 1160 2202 0000 0000 6088 3983 w trzech miesięcznych ratach w wysokości po 100.000,00 zł. /sto tysięcy złotych/, w następujących terminach: -----

- pierwsza rata płatna w terminie do dnia 31.07.2005 r. /trzydziestego pierwszego lipca dwa tysiące piątego roku/, -----
- druga rata płatna w terminie do dnia 31.08.2005 r. /trzydziestego pierwszego sierpnia dwa tysiące piątego roku/, -----
- trzecia rata płatna w terminie do dnia 30.09.2005 r. /trzydziestego września dwa tysiące piątego roku/, -----



Niespłacona część ceny rozłożona na raty oprocentowana jest od dnia zawarcia umowy sprzedaży według stopy procentowej równej stopie redyskonta weksli, stosowanej przez Narodowy Bank Polski. W przypadku dokonania zapłaty poszczególnych rat po terminach ustalonych w umowie sprzedaży, sprzedająca naliczy odsetki ustawowe do dnia zapłaty. -----

Odnosnie zapłaty poszczególnych rat w wyżej ustalonych terminach Przemysław Kaleta w imieniu Miejskiego Przedsiębiorstwa Gospodarki Nieruchomościami Spółki z ograniczoną odpowiedzialnością z siedzibą w Grudziądzu poddaje się rygorowi egzekucji wprost z tego aktu na podstawie art. 777 § 1 pkt 4 kpc. -----

Ponadto Spółka zobowiązana jest do uiszczenia kwoty 1.250,60 zł. /jeden tysiąc dwieście pięćdziesiąt złotych sześćdziesiąt groszy/ tytułem zwrotu kosztów związanych z przygotowaniem nieruchomości do zbycia, którą uiszczy 1 lipca 2005 r..-----

§ 6. W celu zabezpieczenia niespłaconej części ceny Przemysław Kaleta w imieniu Miejskiego Przedsiębiorstwa Gospodarki Nieruchomościami Spółki z ograniczoną odpowiedzialnością z siedzibą w Grudziądzu ustanawia na nabytej nieruchomości o powierzchni 36.552 m<sup>2</sup>, oznaczonej nr działki 42/19, dla której zostanie założona nowa księga wieczysta hipotekę zwykłą w kwocie 300.000,00 zł. /trzysta tysięcy złotych/ na rzecz Gminy Miasto Grudziądz. -----

§ 7. Wydanie przedmiotu umowy Spółce nastąpi w dniu dzisiejszym. -----  
Przemysław Kaleta w imieniu Miejskiego Przedsiębiorstwa Gospodarki Nieruchomościami Spółki z ograniczoną odpowiedzialnością z siedzibą w Grudziądzu zobowiązuje się udostępnić wejście użytkownikom sieci uzbrojenia podziemnego na teren nabywanej nieruchomości w celu remontu, konserwacji lub ewentualnie przebudowy istniejących urządzeń. -----

§ 8. Danuta Helena Pilewska w imieniu Gminy Miasto Grudziądz ustanawia na nieruchomości oznaczonej nr działki 47/1 o powierzchni 1.141 m<sup>2</sup>, wchodzącej w skład nieruchomości zapisanej w księdze wieczystej Kw nr 18416 nicodpłatną służebność gruntową polegającą na prawie przechoду i przejazdu w celu zapewnienia dostępu do drogi publicznej, na rzecz każdorazowego właściciela nieruchomości oznaczonej nr działki 42/19 o powierzchni 36.552 m<sup>2</sup>. -----

Každorazowy właściciel nieruchomości władnącej zobowiązany jest do ponoszenia kosztów związanych z utrzymaniem drogi dojazdowej w należytym stanie oraz odpowiada za utrzymanie porządku. -----

Wartość powyższej służebności określili stawający na kwotę 1.000,00 zł. /jeden tysiąc złotych/. -----

Strony oświadczyły, że powyższa służebność jest zwolniona z podatku VAT z uwagi



na jej nieodpłatny charakter. -----

§ 9. Koszty niniejszej umowy oraz opłatę sądową ponosi Spółka. -----

§ 10. Wypisy tego aktu należy wydawać stronom. -----

§ 11. Notariusz pouczył stawających o treści art. 7 § 2 ustawy prawo o notariacie. -----

§ 12. Stawający wnoszą do Sądu Rejonowego – Wydziału Ksiąg Wieczystych w Grudziądzu: -----

a/ o odłączenie z księgi wieczystej Kw nr 18416 zabudowanej nieruchomości o powierzchni 36.552 m<sup>2</sup> /trzydzieści sześć tysięcy pięćset pięćdziesiąt dwa metry kwadratowe/, oznaczonej nr działki 42/19 i założenie dla niej nowej księgi wieczystej, -----

b/ o wpis w nowo założonej księdze wieczystej własności zabudowanej nieruchomości na rzecz Miejskiego Przedsiębiorstwa Gospodarki Nieruchomościami Spółki z ograniczoną odpowiedzialnością z siedzibą w Grudziądzu, -----

c/ o wpis w dziale I-Sp. nowo założonej księgi wieczystej, iż każdorazowemu właścicielowi nieruchomości oznaczonej nr działki 42/19 przysługuje nieodpłatna służebność gruntowa polegająca na prawie przechodu i przejazdu przez nieruchomość oznaczoną nr działki 47/1 o powierzchni 1.141 m<sup>2</sup> /jeden tysiąc sto czterdzieści jeden metrów kwadratowych/, wchodzącą w skład nieruchomości zapisanej w księdze wieczystej Kw nr 18416, w celu zapewnienia dostępu do drogi publicznej, z obowiązkiem ponoszenia przez każdorazowego właściciela nieruchomości władnącej kosztów związanych z utrzymaniem drogi dojazdowej w należytym stanie oraz obowiązku utrzymania porządku, -----

d/ o wpis w dziale III nowo założonej księgi wieczystej służebności gruntowej polegającej na prawie przechodu i przejazdu przez nieruchomość oznaczoną nr działki 42/19 o powierzchni 36.552 m<sup>2</sup>, w pasie gruntu wyznaczonym na załączonej mapie sporządzonej dnia 18 kwietnia 2005 r., na rzecz każdorazowego właściciela nieruchomości oznaczonej nr działki 42/18 o powierzchni 466 m<sup>2</sup> /czterysta sześćdziesiąt sześć metrów kwadratowych/, wchodzącej w skład nieruchomości zapisanej w księdze wieczystej Kw nr 18416, w celu zapewnienia dostępu do drogi publicznej, z obowiązkiem ponoszenia przez każdorazowego właściciela nieruchomości władnącej kosztów związanych z utrzymaniem drogi dojazdowej w należytym stanie oraz obowiązku utrzymania porządku, -----

e/ o wpis w dziale IV nowo założonej księgi wieczystej hipoteki zwykłej w kwocie 300.000,00 zł. /trzysta tysięcy złotych/, zabezpieczającej zapłatę części ceny rozłożonej w ratach, na rzecz Gminy Miasto Grudziądz, -----

f/ o wpis w dziale I-Sp. księgi wieczystej Kw nr 18416, iż każdorazowemu właścici-



cielowi nieruchomości oznaczonej nr działki 42/18 o powierzchni 466 m<sup>2</sup> przysługuje nieodpłatna służebność gruntowa polegająca na prawie przechodu i przejazdu przez nieruchomość oznaczoną nr działki 42/19, o powierzchni 36.552 m<sup>2</sup>, w pasie gruntu wyznaczonym na załączonej mapie sporządzonej 18 kwietnia 2005 r., dla której została założona nowa księga wieczysta, w celu dostępu do drogi publicznej, z obowiązkiem ponoszenia przez każdorazowego właściciela nieruchomości władnącej kosztów związanych z utrzymaniem drogi dojazdowej w należytym stanie oraz obowiązku utrzymania porządku, -----

g/ o wpis w dziale III księgi wieczyste Kw nr 18416 nieodpłatnej służebności gruntowej polegającej na prawie przechodu i przejazdu przez działkę nr 47/1 o powierzchni 1.141 m<sup>2</sup>, na rzecz każdorazowego właściciela nieruchomości oznaczonej nr działki 42/19, o powierzchni 36.552 m<sup>2</sup>, dla której została założona nowa księga wieczysta, w celu dostępu do drogi publicznej, z obowiązkiem ponoszenia przez każdorazowego właściciela nieruchomości władnącej kosztów związanych z utrzymaniem drogi dojazdowej w należytym stanie oraz obowiązku utrzymania porządku. -----

§ 13. Notariusz: -----

a/ nie pobrał podatku od umowy sprzedaży, ustanowienia hipoteki oraz ustanowienia nieodpłatnej służebności na podstawie art. 2 pkt 1 lit. g ustawy z 9 września 2000 roku o podatku od czynności cywilnoprawnych /tekst jednolity Dz. U. nr 41 z 2005 poz. 399/, -----

b/ za dokonanie czynności notarialnej na podstawie § 3 pkt 6 i § 5 rozp. Min. Spraw. z 28 czerwca 2004 r. w sprawie maksymalnych stawek taksy notarialnej /Dz. U. nr 148 poz. 1564 z późn. zm./ wynagrodzenie w wysokości 5.900,00 zł. /pięć tysięcy dziewięćset złotych/, -----

c/ od wynagrodzenia w wysokości 5.900,00 zł. na podstawie art. 41 ustawy z 11 marca 2004 r. o podatku od towarów i usług /Dz. U. nr 54 poz. 535 z późn. zm./ 22% podatku VAT w kwocie 1.298,00 zł. /jeden tysiąc dwieście dziewięćdziesiąt osiem złotych/, -----

d/ opłatę sądową na podstawie § 32 pkt 2 rozporządzenia Ministra Sprawiedliwości z 17 grudnia 1996 r. w sprawie określenia wysokości wpisów w sprawach cywilnych /Dz. U. nr 154 z 1996 r. poz. 753 z późn. zm./ kwotę 7.665,00 zł. /siedem tysięcy sześćset sześćdziesiąt pięć złotych/ za wpis własności nieruchomości, na podstawie art. 32 pkt 6 tego rozp. kwotę 1.660,00 zł. /jeden tysiąc sześćset sześćdziesiąt złotych/ za wpis hipoteki, na podstawie § 31 pkt 2 tego rozp. kwotę łącznie 32,00 zł. /trzydzieści dwa złote/ za wpis służebności oraz na podstawie § 1 rozporządzenia Ministra Sprawiedliwości z dnia 27 marca 2002 roku w sprawie kosztów sądowych przy

zakładaniu ksiąg wieczystych /Dz. U. nr 44 poz. 415/ kwotę 40,00 zł. /czterdzieści złotych/ za założenie nowej księgi wieczystej dla nieruchomości. -----

Akt ten odczytano, przyjęto i podpisano. -----

Oryginał aktu notarialnego

podpisali stawający i notariusz

Repertorium A numer 1169/2005

wypis ten wydano NDB N Spółka z o.o.

in Grodułdow

Pobrano:

a/ wynagrodzenie w kwocie 25,00 zł. na podstawie § 12 pkt 1 rozp. Min. Sprawie-  
dliwości z 28 czerwca 2004 r. /Dz. U. nr 148 poz. 1564 z późn. zm./,

b/ od wynagrodzenia w wysokości 25,00 zł. na podstawie art. 41 ustawy z 11 marca  
2004 r. o podatku od towarów i usług /Dz. U. nr 54 poz. 535 z późn. zm./ 22% podatku  
VAT w kwocie 5,50 zł.

Grudziądz, dnia 30 czerwca 2005 r.

NOTARIUSZ  
Grzegorz Sokolowski



Potwierdzam zgodność  
kopii z oryginałem

13.07.05 data  
[Signature] podpis